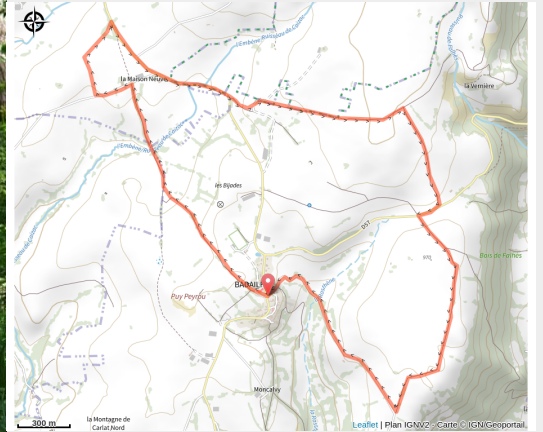


VTT - Le Tour de Badailhac

Cantal - Badailhac



Petit parcours roulant autour de Badailhac, entre genêts et estives, pour une belle découverte du plateau.

Infos pratiques

Pratique : VTTAE

Longueur : 7.8 km

Dénivelé positif : 164 m

Difficulté : Niveau vert - Facile

Type : Boucle

Itinéraire

Départ : Badailhac

Balisage : Itinéraire de VTT à Assistance Électrique Itinéraire VTT Sports cyclistes

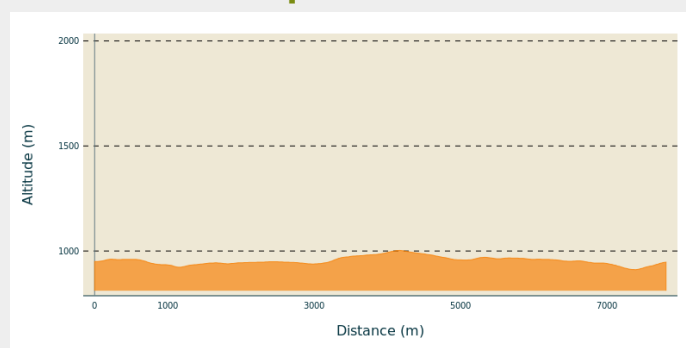
Communes : 1. Badailhac

2. Saint-Étienne-de-Carlat

3. Polminhac

4. Vic-sur-Cère

Profil altimétrique



Altitude min 911 m Altitude max 1003 m

Balisé en vert

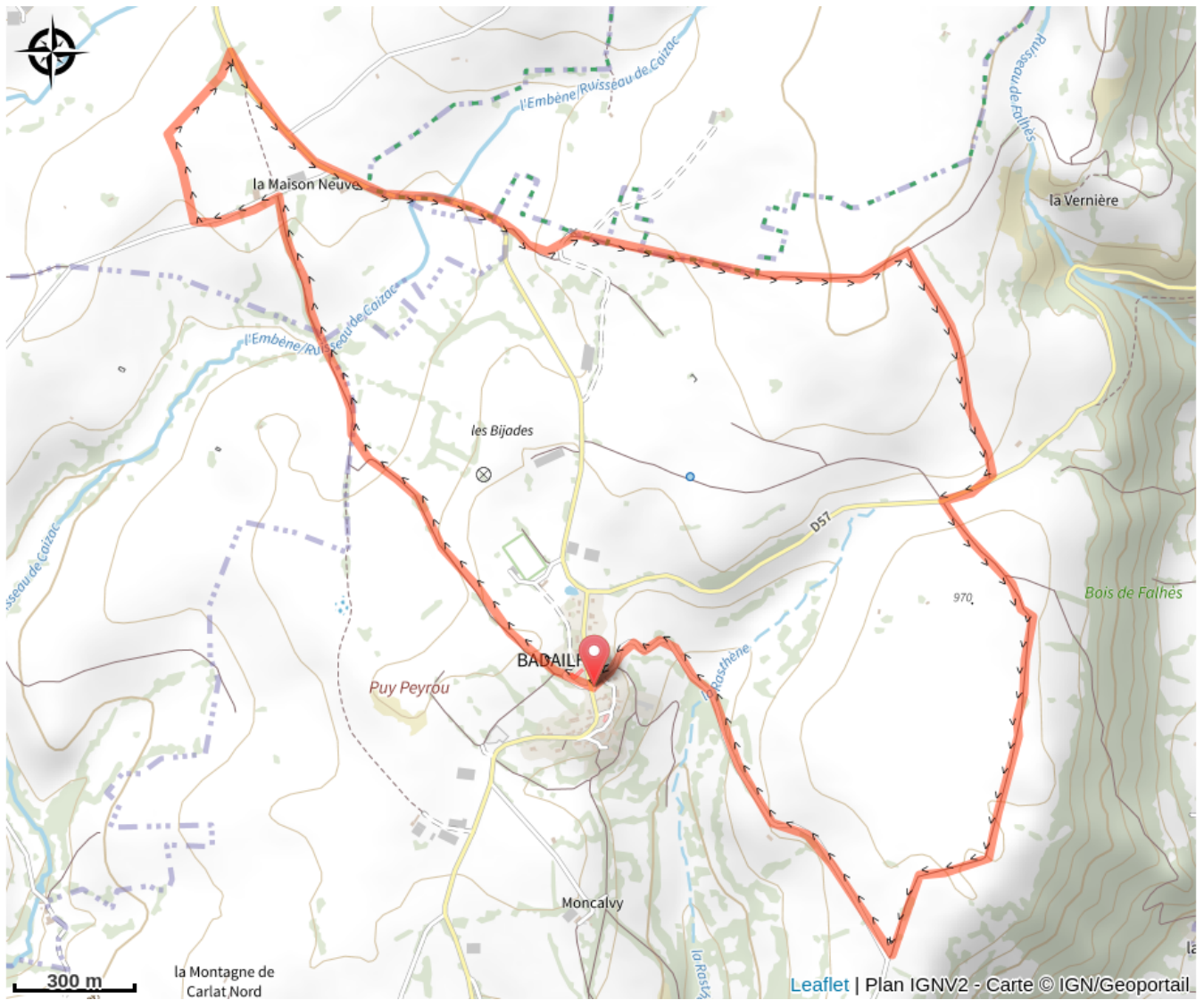
Praticable : toute l'année.

Sous réserve de conditions d'enneigement et météorologiques favorables.

Téléphone : [04 71 47 89 00](tel:0471478900)

Mél : s.evennou@carlades.fr

Sur votre chemin...



Toutes les infos pratiques

Comment venir ?

Parking conseillé

Près de la mairie

Source

Office de Tourisme du Carladès

<http://www.carlades.fr/>