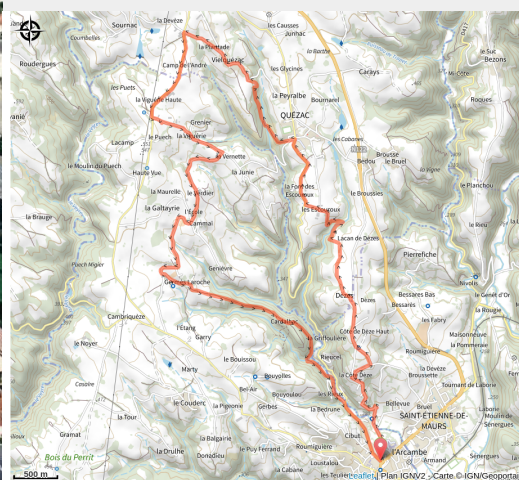


Circuit VTT - Balcon sur Maurs

Cantal - Maurs



Maurs (OT Châtaigneraie)



Tracé au départ de la cité médiévale de Maurs, très appréciée pour sa morphologie circulaire d'époque et pour la richesse de son patrimoine. Départ Maurs : place de l'Europe, derrière l'Office de tourisme. Départ possible de Quézac : rue de La Font.

Après avoir flâné dans ses ruelles à l'accent méridional et avoir visité la fameuse église Saint-Césaire, vous apprécierez la douceur du paysage, les superbes vues sur le bassin de Maurs et les monts du Cantal, ainsi que des passages avec vue sur les départements limitrophes que sont le Lot et l'Aveyron. Vous pourrez ensuite découvrir le village de Quézac, commune bénéficiant d'une richesse importante d'un point de vue religieux. La fiche rando en version papier est disponible dans nos Points Informations au prix de 0,50€.

Infos pratiques

Pratique : VTT

Durée : 1 h 30

Longueur : 16.0 km

Dénivelé positif : 461 m

Difficulté : Niveau bleu - Modéré

Type : Boucle

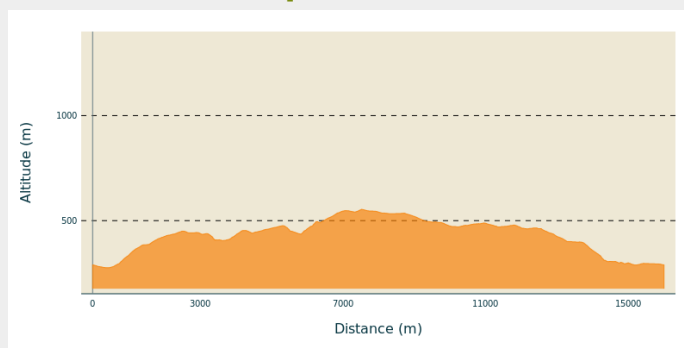
Itinéraire

Départ : Maurs

Balisage : Itinéraire VTT Sports cyclistes

Communes : 1. Maurs
2. Saint-Étienne-de-Maurs
3. Quézac

Profil altimétrique



Altitude min 276 m Altitude max 554 m

Cet itinéraire est balisé.

Praticable : toute l'année.

Site web (URL) : <https://chataigneraie-cantal.com>

Page facebook : <https://www.facebook.com/otchataigneraie.cantal>

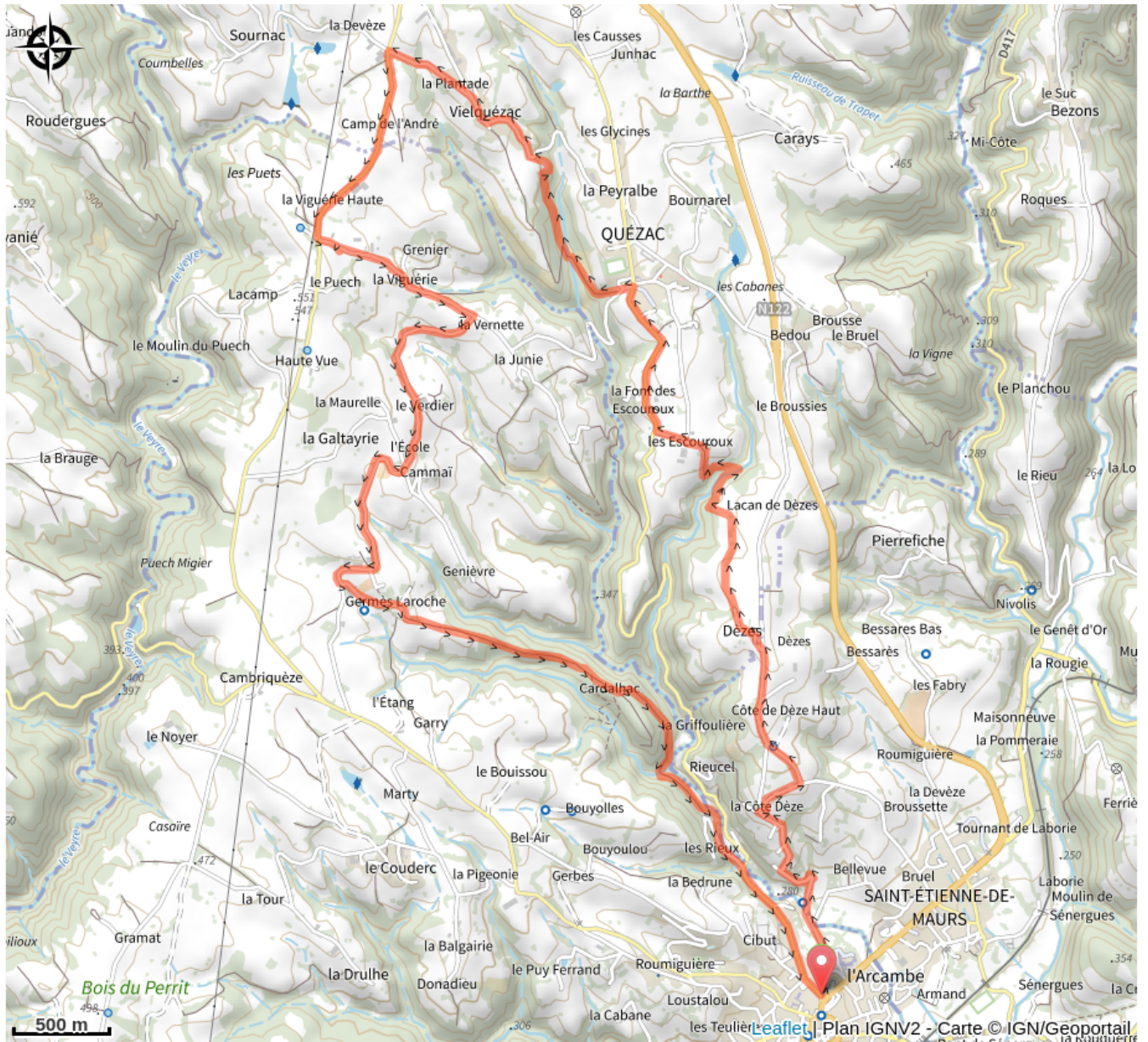
Téléphone : [04 71 46 94 82](tel:0471469482)

Mél : info@chataigneraie-cantal.com

X : <https://twitter.com/OTchataigneraie>

Shorty URL : <https://www.instagram.com/otchataigneraiecantal/>

Sur votre chemin...



Toutes les infos pratiques

Source

Office de Tourisme de la Châtaigneraie Cantalienne

<http://www.chataigneraie-cantal.com>