

Circuit VTT - Au cœur des châtaigniers

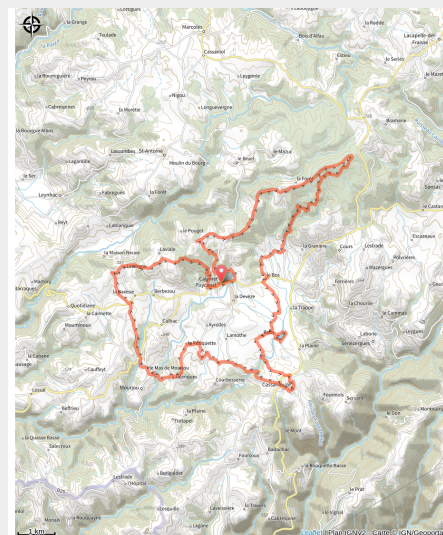
Cantal - Puycapel



départ : Puycapel - Calvinet
distance : 35 km
durée : 210 min



Roadbook Calvinet 1 (OTC)



Circuit qui permettra d'apprécier de nombreux villages typiques du cœur de Châtaigneraie comme Calvinet ou la capitale de la châtaigne, Mourjou. La fiche rando en version papier est disponible dans nos Points Informations au prix de 0,50€.

Départ Calvinet : Place du bourg / église. Départ possible de Cassaniouze : Place de l'Église / Centre bourg. Présence de superbes points de vue sur un parcours très varié, avec notamment le plateau de l'Aubrac, le nord-Aveyron ou la vallée de la Rance. Nombreux panoramas riches et variés dû à un circuit assez long et traversant plusieurs types de paysages différents (forêt, plaine, campagne, bourgs).

Infos pratiques

Pratique : VTT

Durée : 3 h 30

Longueur : 34.8 km

Dénivelé positif : 839 m

Difficulté : Niveau rouge - Difficile

Type : Boucle

Itinéraire

Départ : Calvinet

Balisage : Itinéraire VTT Sports cyclistes

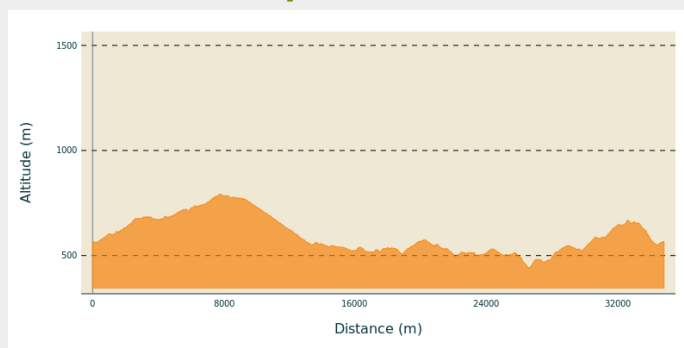
Communes : 1. Puycapel

2. Sénezergues

3. Sansac-Veinazès

4. Cassaniouze

Profil altimétrique



Altitude min 442 m Altitude max 792 m

Cet itinéraire est balisé.

Praticable : toute l'année.

Site web (URL) : <https://chataigneraie-cantal.com>

Page facebook : <https://www.facebook.com/otchataigneraie.cantal>

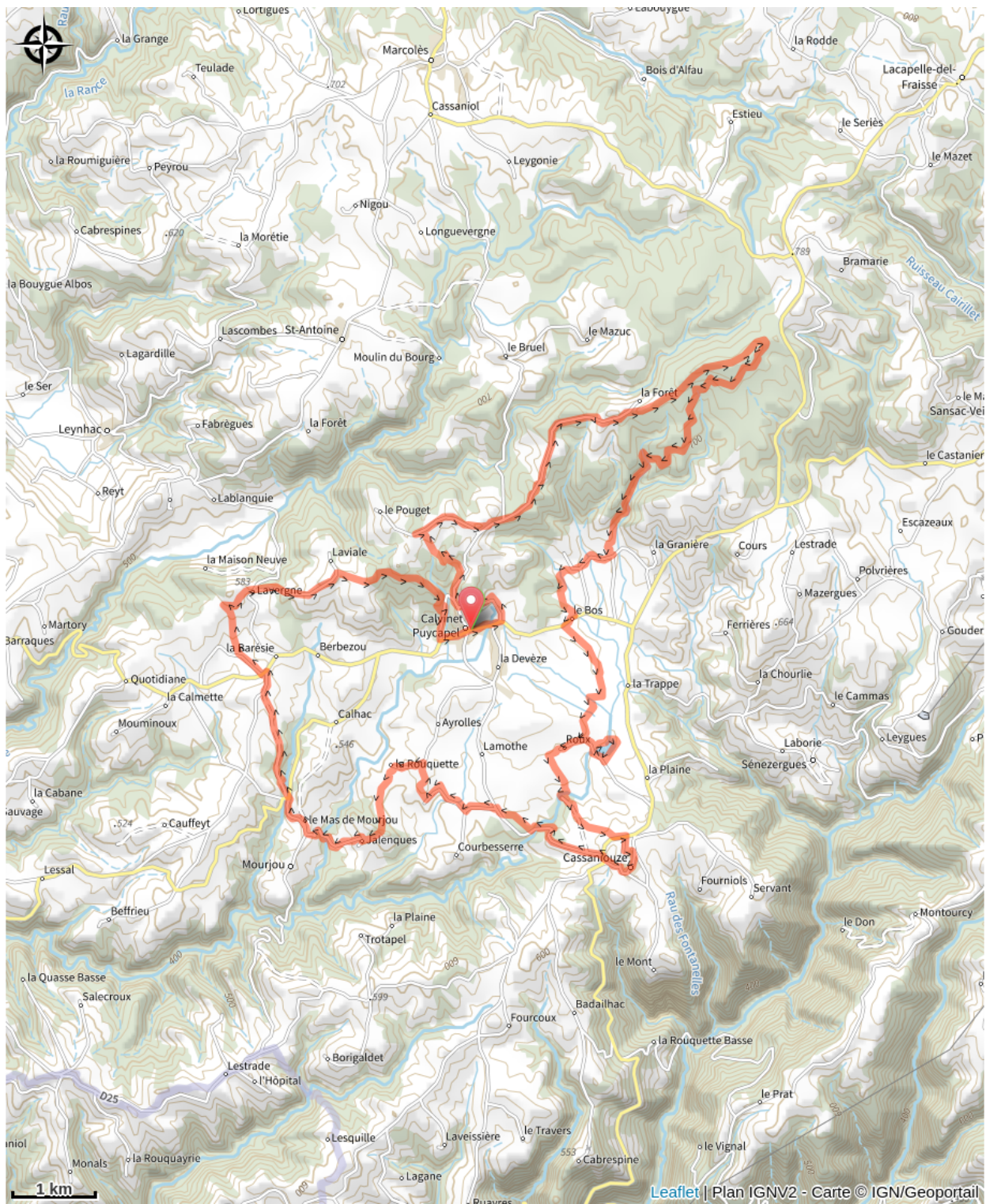
Téléphone : [04 71 46 94 82](tel:0471469482)

Mél : info@chataigneraie-cantal.com

X : <https://twitter.com/OTchataigneraie>

Shorty URL : <https://www.instagram.com/otchataigneraiecantal/>

Sur votre chemin...



Toutes les infos pratiques

Source

Office de Tourisme de la Châtaigneraie Cantalienne

<http://www.chataigneraie-cantal.com>