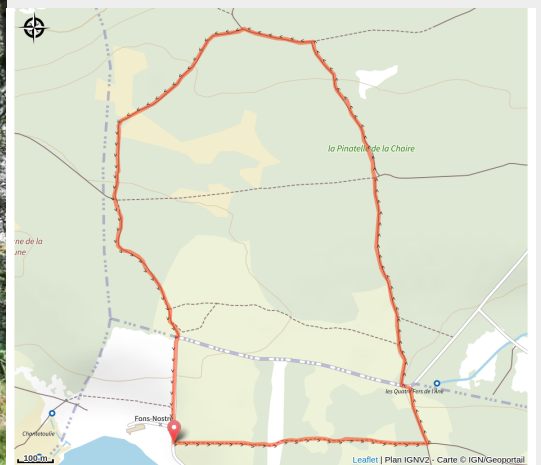


Les quatre fers de l'âne (grand circuit)

Cantal - Neussargues en Pinatelle



Circuit de niveau très facile : forêt et faune. Itinéraire praticable en VTTAE (niveau vert : facile).

Infos pratiques

Pratique : VTTAE

Durée : 30 min

Longueur : 3.8 km

Dénivelé positif : 57 m

Difficulté : Niveau vert - Facile

Type : Boucle

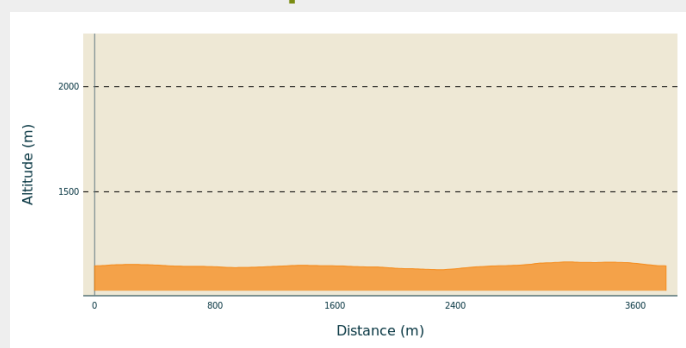
Itinéraire

Départ : Neussargues en Pinatelle

Balisage : Itinéraire de VTT à Assistance Électrique Itinéraire VTT Sports cyclistes

Communes : 1. Neussargues en Pinatelle
2. Vernols

Profil altimétrique



Altitude min 1129 m Altitude max 1166 m

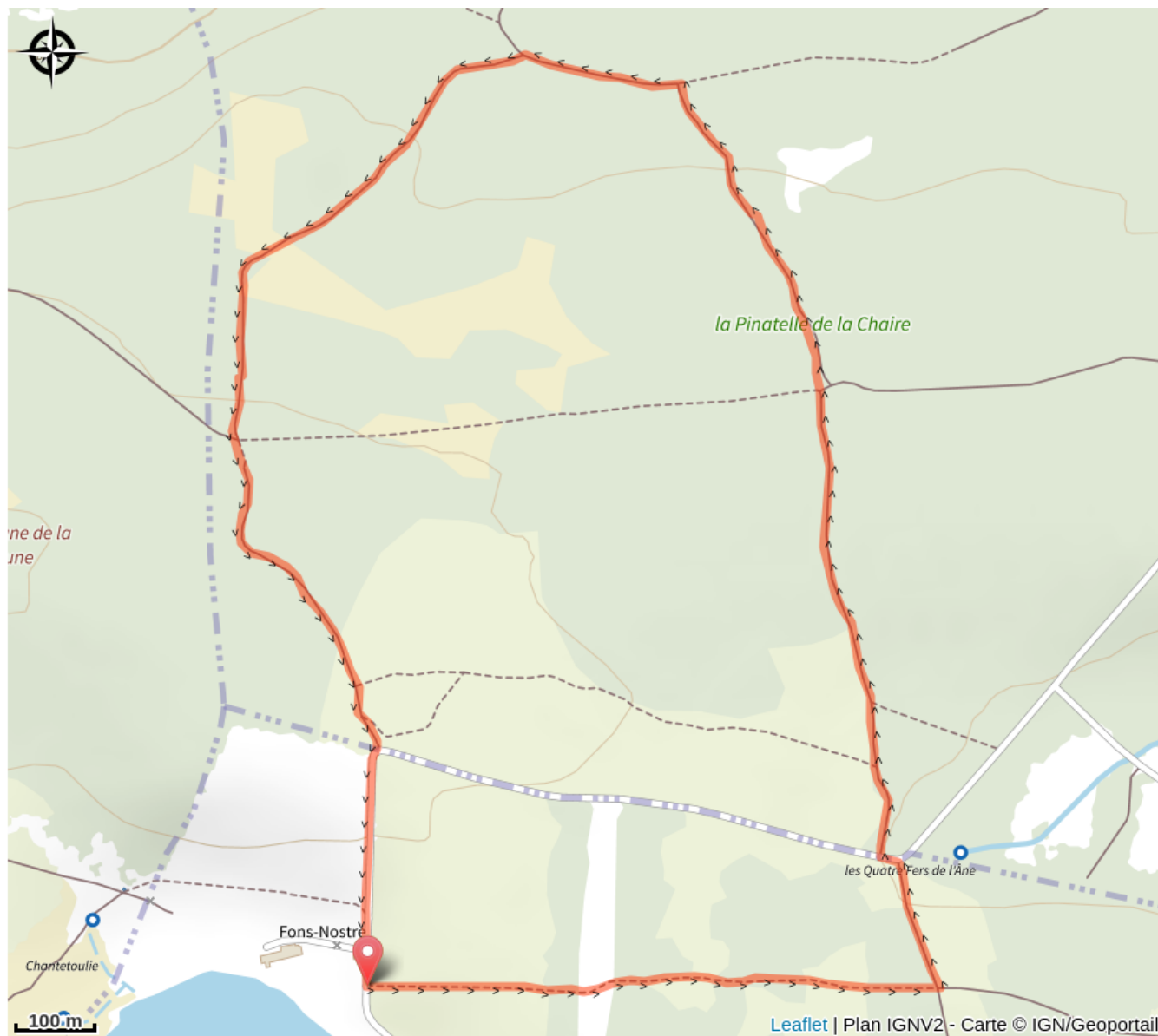
Balisage vert.

Praticable : toute l'année.

Sous réserve de conditions météo favorables.

Téléphone : [04 71 20 09 47](tel:0471200947)

Sur votre chemin...



Toutes les infos pratiques

 **Au bord de l'eau**

 **En forêt**

 **Lac ou plan d'eau à moins de 300 m**

 **Vue lac**



Matériel

Fiche téléchargeable sur table numérique et imprimée dans les bureaux de tourisme de Hautes Terres Tourisme.

Comment venir ?

Parking conseillé

Lac du Pêcher

Source

Hautes Terres Tourisme

<http://www.hautesterrestourisme.fr>