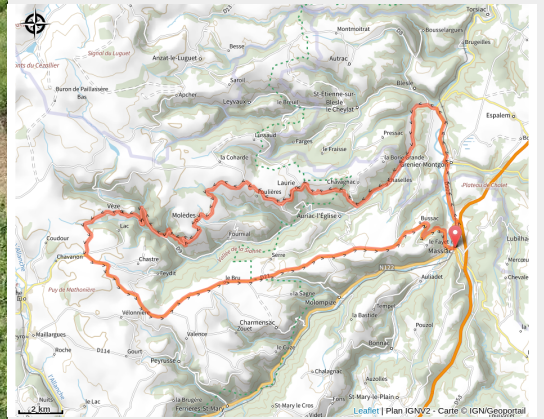


Cyclo. Autour des gorges de la Sianne

Cantal - Massiac



Palhàs de Molompize (Hautes Terres Tourisme)



Au départ de Massiac, vous emprunterez l'itinéraire Découverte de l'A75 "Route Vallée d'Alagnon" qui rejoint Blesle, "plus beaux villages de France". A la table d'orientation de la Brèche de Giniol, vous atteindrez le point culminant du canton à 1307 m.

Remontez le temps au fil de la Sianne et de ses petits ponts Gallo-Romain. Profitez ensuite d'une pause bien méritée au col du Baladour pour prendre une grande bouffée d'air pur à 1207 mètres d'altitude où se déroule à perte de vue le somptueux panorama circulaire du Cézallier, des monts du Cantal et de la Margeride. C'est ainsi qu'au départ de Massiac, vous emprunterez l'itinéraire Découverte de l' A 75 appelé "Route Vallée d'Alagnon" qui rejoint un des plus beaux villages de France, Blesle, et son musée de la Coiffe. Votre périple vous amènera sur les hauteurs de Molèdes où sa tour médiévale de Colombine trône majestueusement. Dirigez-vous vers la table d'orientation de la Brèche de Giniol et vous atteindrez le point culminant du canton à 1307 m. En outre soulignons que non loin de ce circuit, les terrasses de culture réhabilitées de Molonpize dites "Palhàs" offrent aux regards gourmands, des vignes et des arbres fruitiers réimplantés. Autre curiosité : la vierge en majesté à la Chapelle de Vauclair.

Infos pratiques

Pratique : Route

Durée : 5 h 25

Longueur : 62.0 km

Dénivelé positif : 1329 m

Difficulté : Niveau rouge - Difficile

Type : Boucle

Itinéraire

Départ : Massiac

Balisage : Itinéraire cyclo Sports cyclistes

Communes : 1. Massiac

2. Grenier-Montgon

3. Blesle

4. Auriac-l'Église

5. Laurie

6. Molèdes

7. Vèze

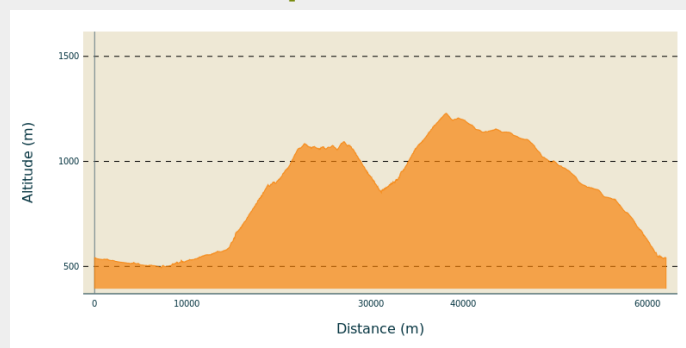
8. Allanche

9. Peyrusse

10. Charmensac

11. Molompize

Profil altimétrique



Altitude min 494 m Altitude max 1229 m

Cet itinéraire n'est pas balisé

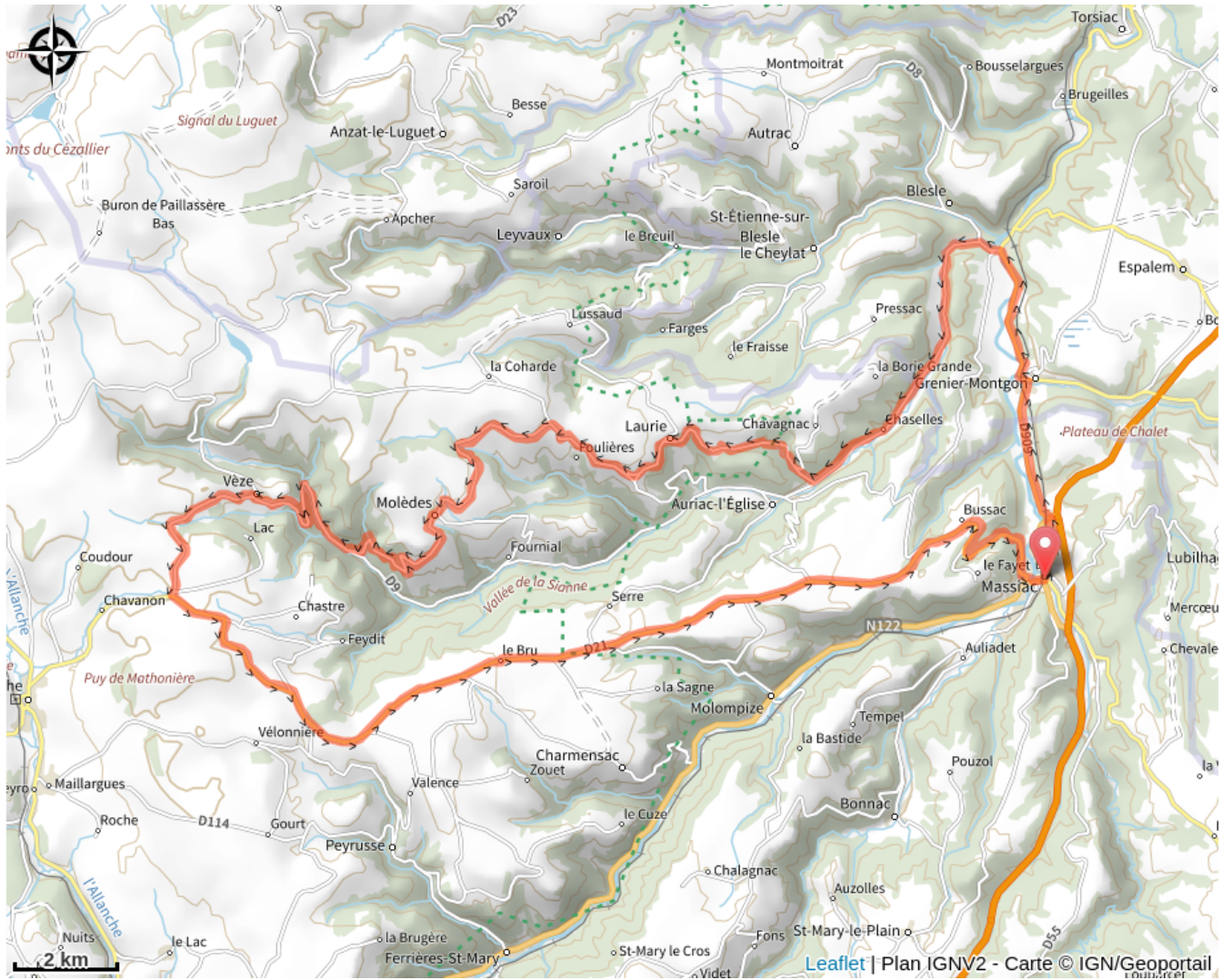
Praticable : toute l'année.

Sous réserve de conditions météo favorables.

Site web (URL) : <https://www.hautesterrestourisme.fr>

Téléphone : [04 71 23 07 76](tel:0471230776)

Sur votre chemin...



Toutes les infos pratiques

Vue panoramique

Comment venir ?

Parking conseillé

Place de la Gare

Source

Hautes Terres Tourisme

<http://www.hautesterrestourisme.fr>