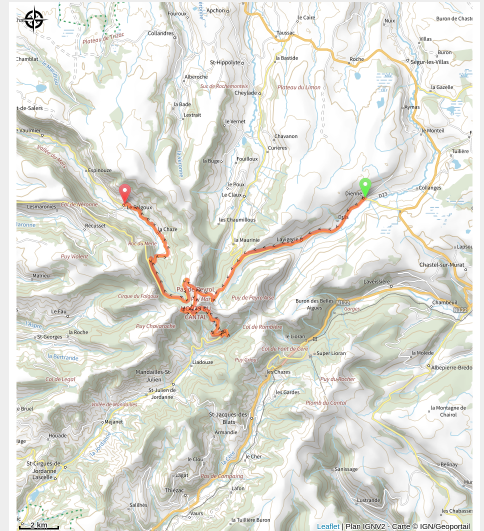


# Cyclo. Les clarines du Puy Mary

PNR des Volcans d'Auvergne - Dienne



Puy Mary (Hautes Terres Tourisme)



*Au son des clarines, partez à la conquête du Pas de Peyrol (1588 m) par ses trois faces pour découvrir un espace unique et magique au cœur du plus grand volcan d'Europe. Départs possibles de trois villages : Dienne, Mandailles ou Le Falgoux.*

L'emblématique pyramide du Puy Mary (1787 m) domine fièrement puy, dômes, éperons rocheux qui composent le plus grand volcan d'Europe (2700 km<sup>2</sup>). Remodelé par les eaux et les glaces, l'époustouflant panorama né de cette fabuleuse érosion saura vous surprendre, notamment au sommet du Puy Mary où 7 vallées glaciaires rayonnent en étoiles. Ces vertes terres d'estives, égayées par des troupeaux de vaches rouges, dévoilent également l'empreinte de l'homme, l'ancrage économique et culturel d'un pays authentique, riche de ses traditions et savoir-faire montagnards.

## Infos pratiques

Pratique : Route

Durée : 2 h 49

Longueur : 37.1 km

Dénivelé positif : 1547 m

Difficulté : Niveau rouge - Difficile

Type : Aller-retour

Thèmes : Col à vélo

# Itinéraire

**Départ** : Dienne

**Balisage** : Itinéraire cyclo Sports cyclistes

**Communes** : 1. Dienne

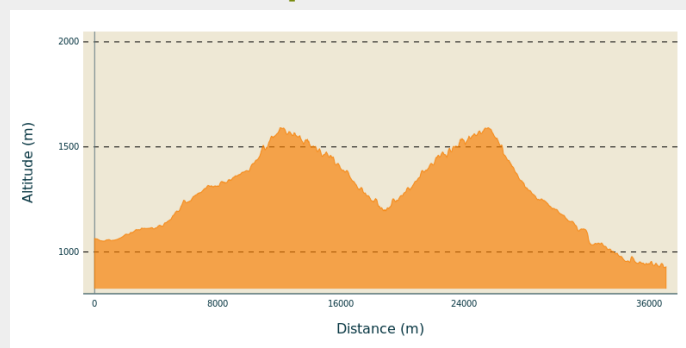
2. Lavigerie

3. Le Claux

4. Le Falgoux

5. Mandailles-Saint-Julien

## Profil altimétrique



Altitude min 925 m Altitude max 1591 m

Cet itinéraire n'est pas balisé

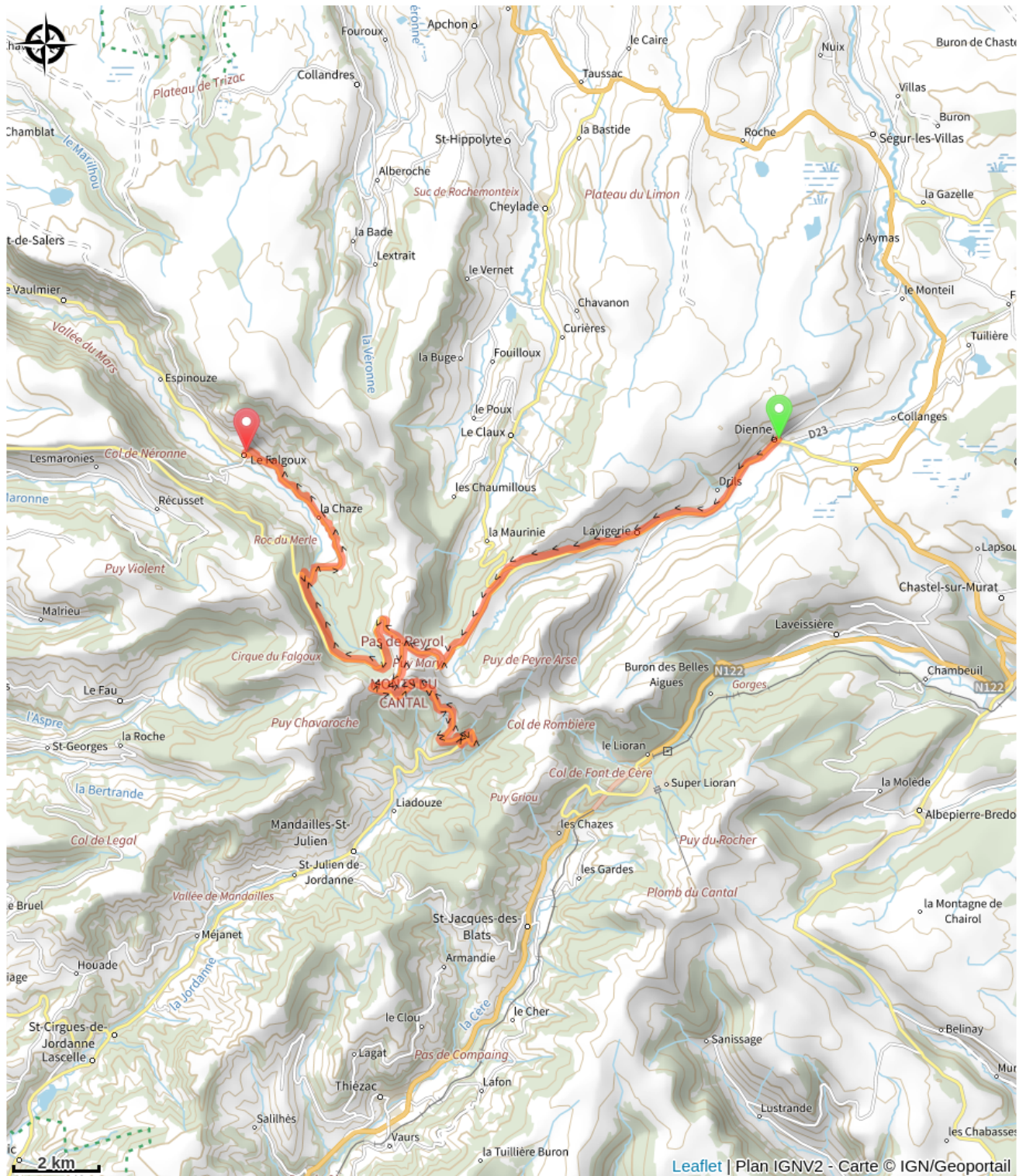
**Praticable** : du 01/05 au 31/10.

Sous réserve de conditions météo favorables.

**Site web (URL)** : <https://www.hautesterrestourisme.fr>

**Téléphone** : [04 71 20 09 47](tel:0471200947)

# Sur votre chemin...



# Toutes les infos pratiques

**i** **Vue montagne**

**i** **Vue panoramique**

## **Comment venir ?**

Parking conseillé

Bourg de Dienne

## **Source**

Hautes Terres Tourisme

<http://www.hautesterrestourisme.fr>