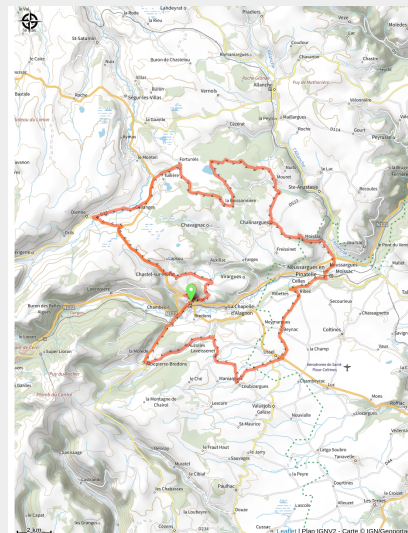


Cyclo. Pays de Murat, entre Alagnon, Pinatelle et Santoire

Cantal - Murat



Murat (Hautes Terres Tourisme)



Porte d'entrée des Monts du Cantal, ce parcours décline une diversité de paysages marqués par l'activité de l'ancien volcan: sommets, vallées, rivières, forêts et plateaux basaltiques jalonnent l'itinéraire entre Alagnon, Pinatelle et Santoire.

Après Murat et son magnifique site des trois rochers, la traversée de nombreux villages de montagne offre un patrimoine architectural de grande qualité, croix sculptées, fours à pain d'Albepierre au pied du Plomb du Cantal, chapelles romanes de Moissac, Fortuniès, Diène, Chastel/Murat. A découvrir également : le Massif Forestier de la Pinatelle, le village de Chalinargues qui a conservé son ancien couderc, le site du lac du pêcheur (Espace Naturel Sensible du Cantal), de grandioses panoramas entre la Boissonnière et Fortuniès avec la vue sur les lointains sommets (Peyre Arse..), la magnifique vallée de la Santoire, porte d'accès vers le Puy-Mary Grand Site de France.

Infos pratiques

Pratique : Route

Durée : 5 h 49

Longueur : 68.2 km

Dénivelé positif : 1480 m

Difficulté : Niveau rouge - Difficile

Type : Boucle

Itinéraire

Départ : Murat

Balisage : Itinéraire cyclo Sports cyclistes

Communes : 1. Murat

2. Virargues

3. Dienne

4. Neussargues en Pinatelle

5. Vernols

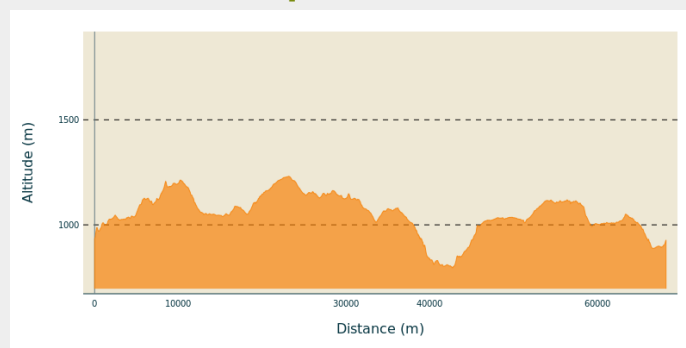
6. Ussel

7. Valuégols

8. Laveissenet

9. Albepierre-Bredons

Profil altimétrique



Altitude min 796 m Altitude max 1231 m

Cet itinéraire n'est pas balisé

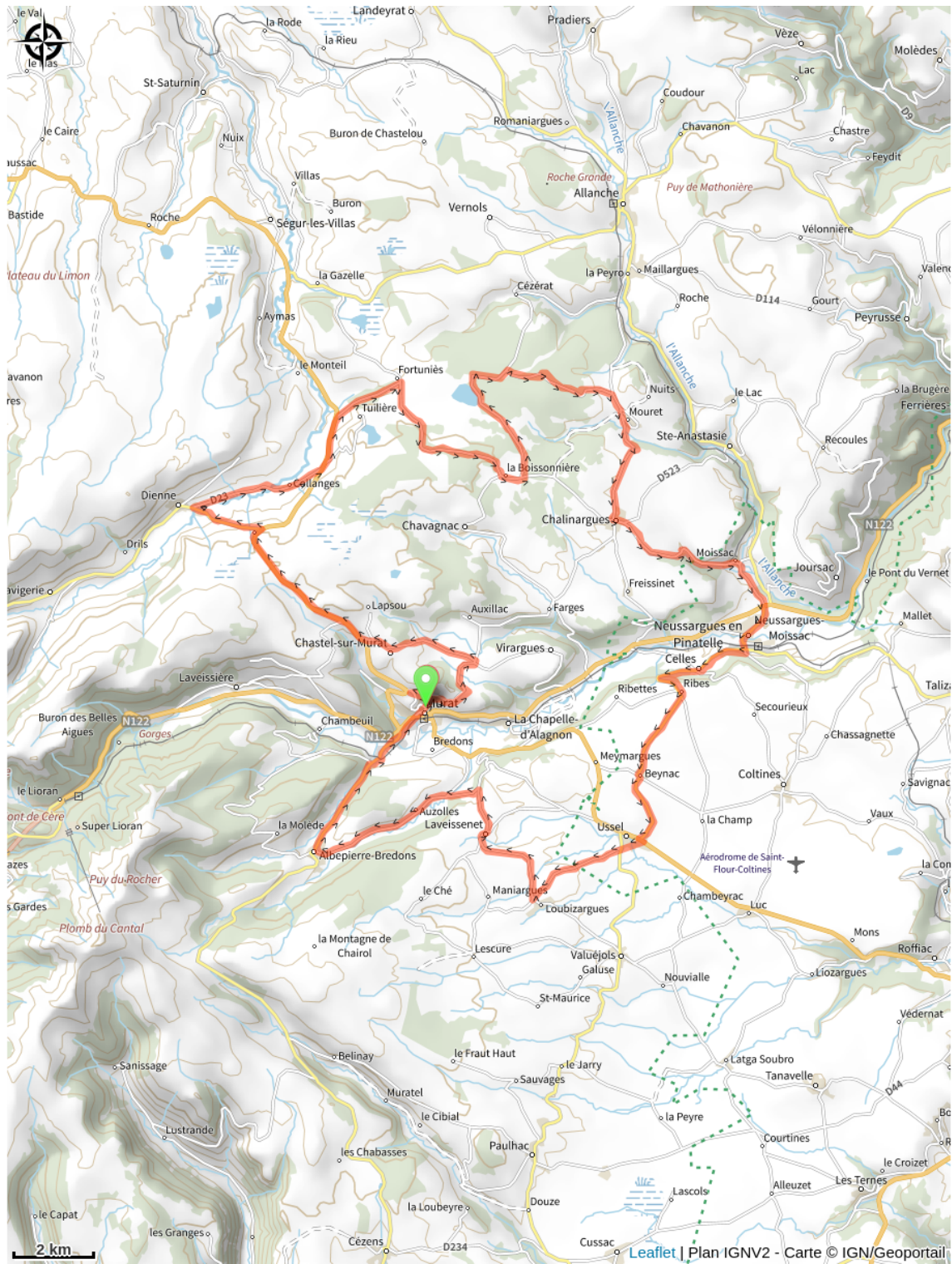
Praticable : toute l'année.

Sous réserve de conditions météo favorables.

Site web (URL) : <https://www.hautesterrestourisme.fr>

Téléphone : [04 71 20 09 47](tel:0471200947)

Sur votre chemin...



Toutes les infos pratiques

i **Vue lac**

i **Vue montagne**

i **Vue panoramique**

Comment venir ?

Parking conseillé

Place du Balat

Source

Hautes Terres Tourisme

<http://www.hautesterrestourisme.fr>