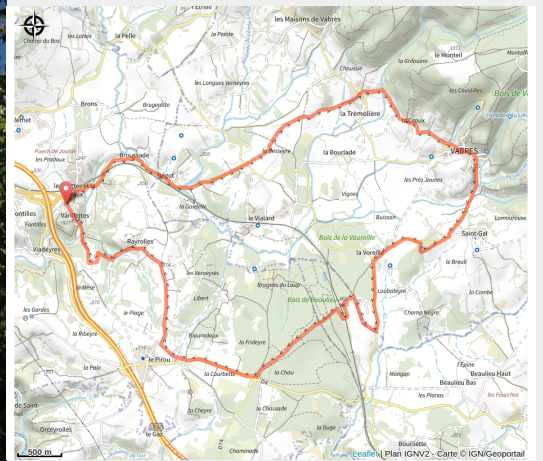


Circuit VAE n°21 : Autour de Saint-Georges

Cantal - Saint-Georges



chemin en VTT saint-flour cantal (Hervé Vidal)



Ce circuit très roulant et facile d'accès enchaîne routes, pistes agricoles et chemins de terre avec notamment une très jolie partie dans les bois de Beaulieu.

Ce circuit est adapté au VTTAE (assistance électrique) et au VTC (vélo tout chemin). Départ : intersection juste avant le village de Varillettes. La Margeride constitue un des plus vastes massifs forestiers du Cantal. Les pins sylvestres dominent les versants exposés au sud et laissent la place aux sapins sur les versants nord, sans oublier les épicéas, hêtres et chênes également bien représentés sur le territoire. Les espaces forestiers sont voués à de multiples usages : sylviculture, cueillette, exploitation du bois, tourisme, chasse... Le village du Pirou a la particularité d'être doté de deux citernes, construites en 1904, sur une demande des habitants. Elles sont remarquables par leur capacité : 8 m. de profondeur et 2,90 m. de diamètre, et par leur construction : une maçonnerie en pierres sèches provenant des carrières des environs. De niveau bleu en VTT classique et VTC De niveau bleu en VTTAE

Infos pratiques

Pratique : VTTAE

Durée : 2 h

Longueur : 15.6 km

Dénivelé positif : 311 m

Difficulté : Niveau bleu - Modéré

Type : Boucle

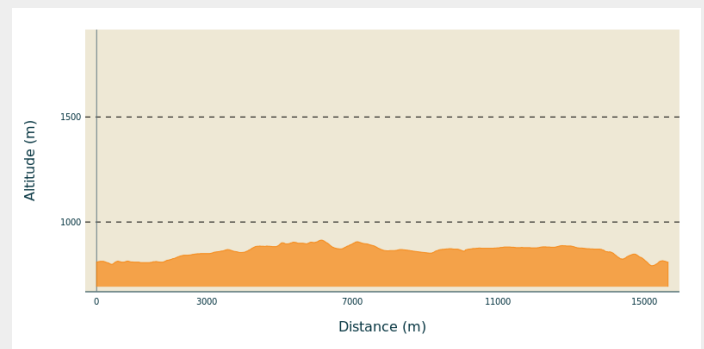
Itinéraire

Départ : Saint-Georges

Balisage : Itinéraire de VTT à Assistance Électrique Sports cyclistes

Communes : 1. Saint-Georges
2. Vabres
3. Ruynes-en-Margeride

Profil altimétrique



Altitude min 792 m Altitude max 914 m

Bleu

Praticable : toute l'année.

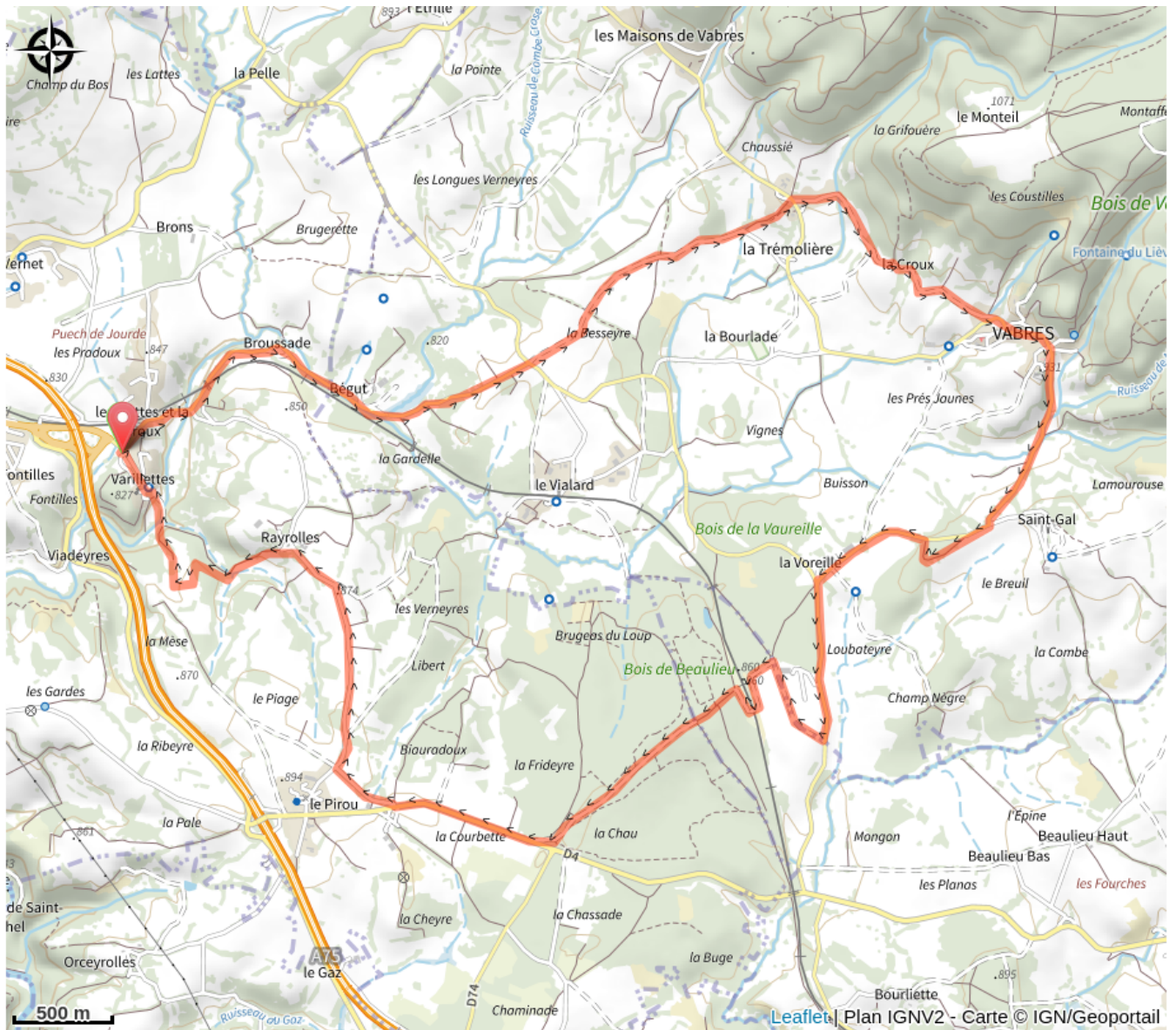
Conseils et suggestions

Parfait pour les adeptes de la balade en famille.

Site web (URL) : <http://www.pays-saint-flour.fr/>

Téléphone : [04 71 60 22 50](tel:0471602250)

Sur votre chemin...



Toutes les infos pratiques

A la campagne

En plein air

Inscrit au PDIPR

Recommandations

Les animaux de compagnie ne sont pas acceptés.

- Chiens interdits en raison de la présence de troupeaux.

Comment venir ?

Parking conseillé

Varillettes - rue du Château

Source

Office de Tourisme des Pays de Saint-Flour

<http://www.pays-saint-flour.fr>