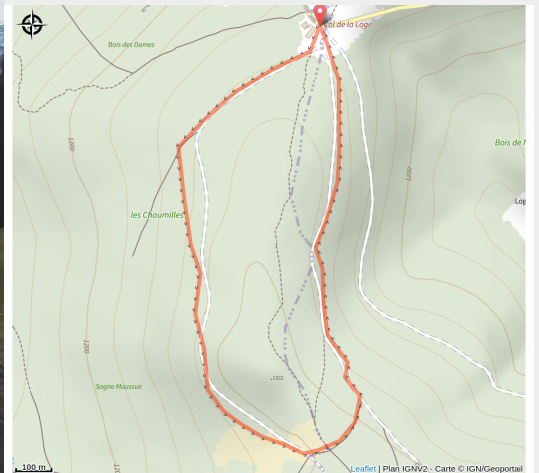


N°61 - Le novice - Espace VTT-FFC Massif des Bois Noirs

Loire - La Chambonie



Itinéraire VTT (Pixabay®)



Petite boucle familiale dans les bois de sapins du Col de la Loge.

Infos pratiques

Pratique : VTT

Durée : 1 h

Longueur : 3.1 km

Dénivelé positif : 71 m

Difficulté : Niveau vert - Facile

Type : Boucle

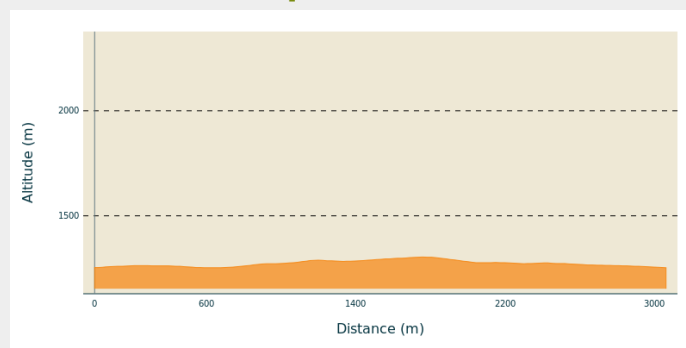
Itinéraire

Départ : La Chamba

Balisage : Itinéraire VTT Sports cyclistes

Communes : 1. La Chambonie
2. Chalmazel-Jeansagnière

Profil altimétrique



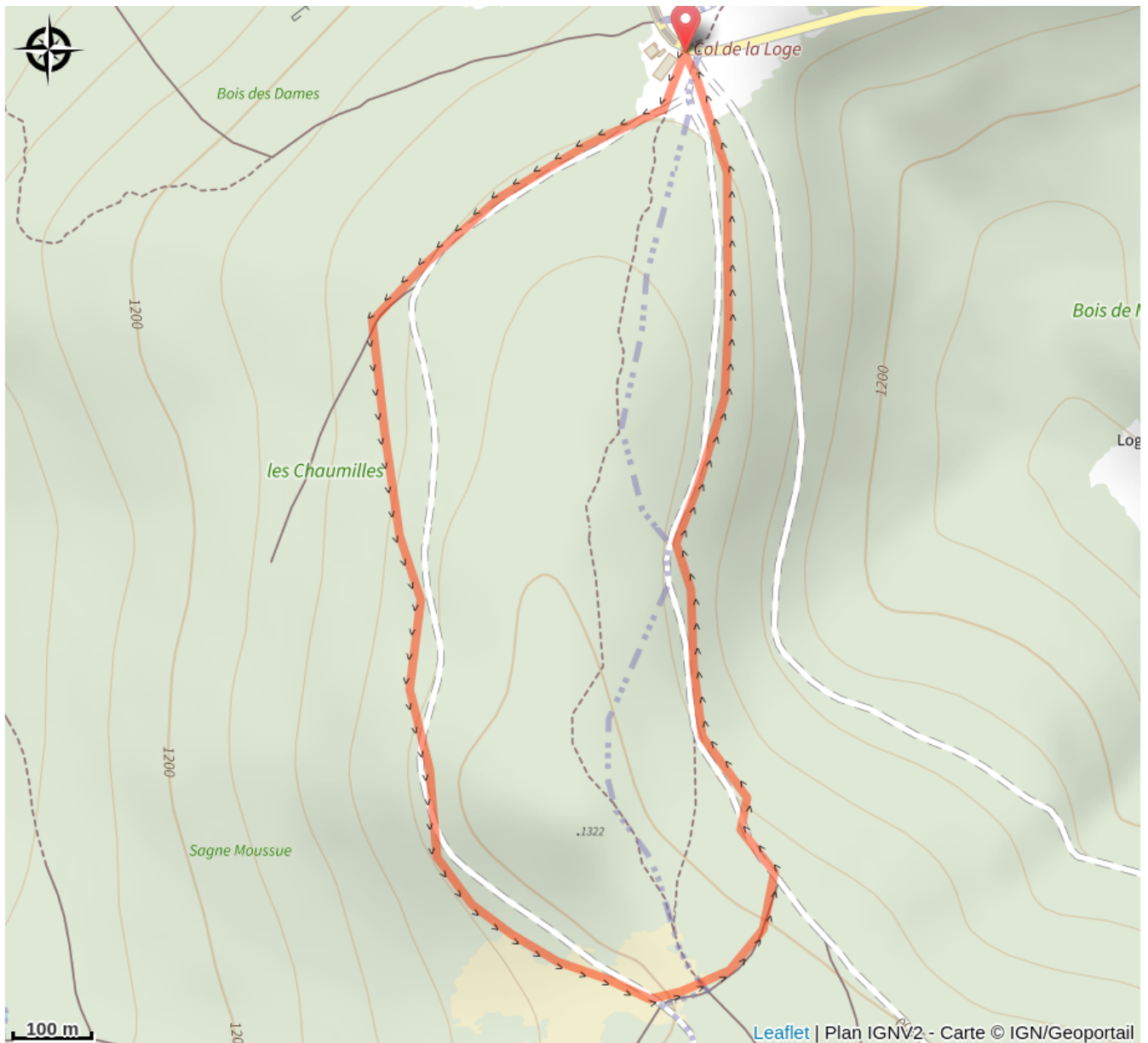
Altitude min 1253 m Altitude max 1304 m

Balisage FFC vert n°61
VTT et VTTAE

Praticable : toute l'année.
Sous réserve de conditions météo favorables.

Site web (URL) : <http://www.boisnoirs.fr>

Sur votre chemin...



Toutes les infos pratiques

 **Label VTT - FFC**

 **Matériel**

Espace VTT massif des bois noirs

Comment venir ?

Parking conseillé

Col de la Loge, coté Col du Béal à gauche de la piste

Source

Office de Tourisme Loire Forez

<https://www.rendezvousenforez.com>