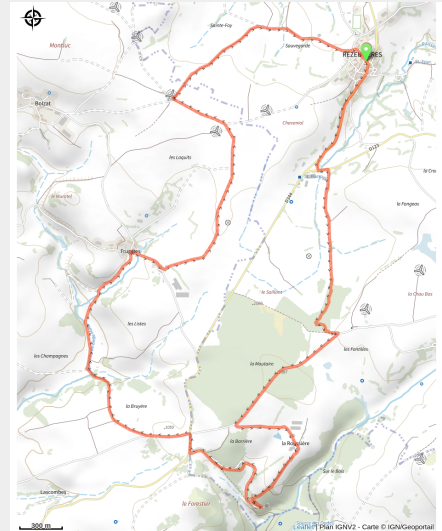


Circuit VTT n°18 : La Roussière

Cantal - Rézentières



circuit VTT cantal auvergne (Hervé Vidal)



Vous traverserez des paysages divers, avec une magnifique vue sur les monts du Cantal.

Au départ de Rézentières, vous découvrirez des paysages variés, avec des points de vue sur les monts du Cantal, le mont Journal et la Planèze, avant de descendre dans les bois de la Roussière, où un château (Privé) est construit au fond d'un vallon. Vous terminerez par les hauts plateaux et par le passage impressionnant sous les éoliennes de la commune. Enfin, l'Astrassadou vous accueillera pour un rafraîchissement bien mérité.

Infos pratiques

Pratique : VTT

Durée : 2 h

Longueur : 11.6 km

Dénivelé positif : 266 m

Difficulté : Niveau bleu - Modéré

Type : Boucle

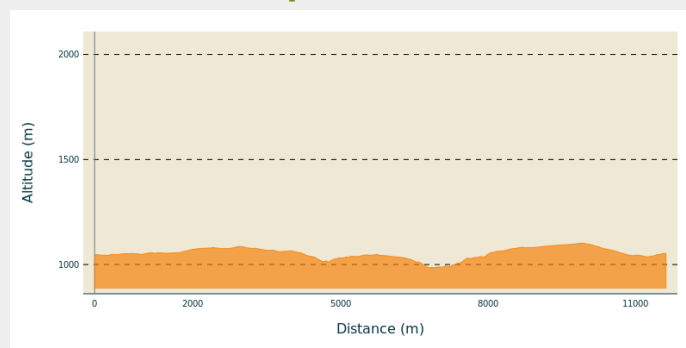
Itinéraire

Départ : Rézentières

Balisage : Itinéraire VTT Sports cyclistes

Communes : 1. Rézentières
2. Talizat

Profil altimétrique



Altitude min 985 m Altitude max 1102 m

Bleu

Praticable : toute l'année.

Sous réserve de conditions d'enneigement et météorologiques favorables.

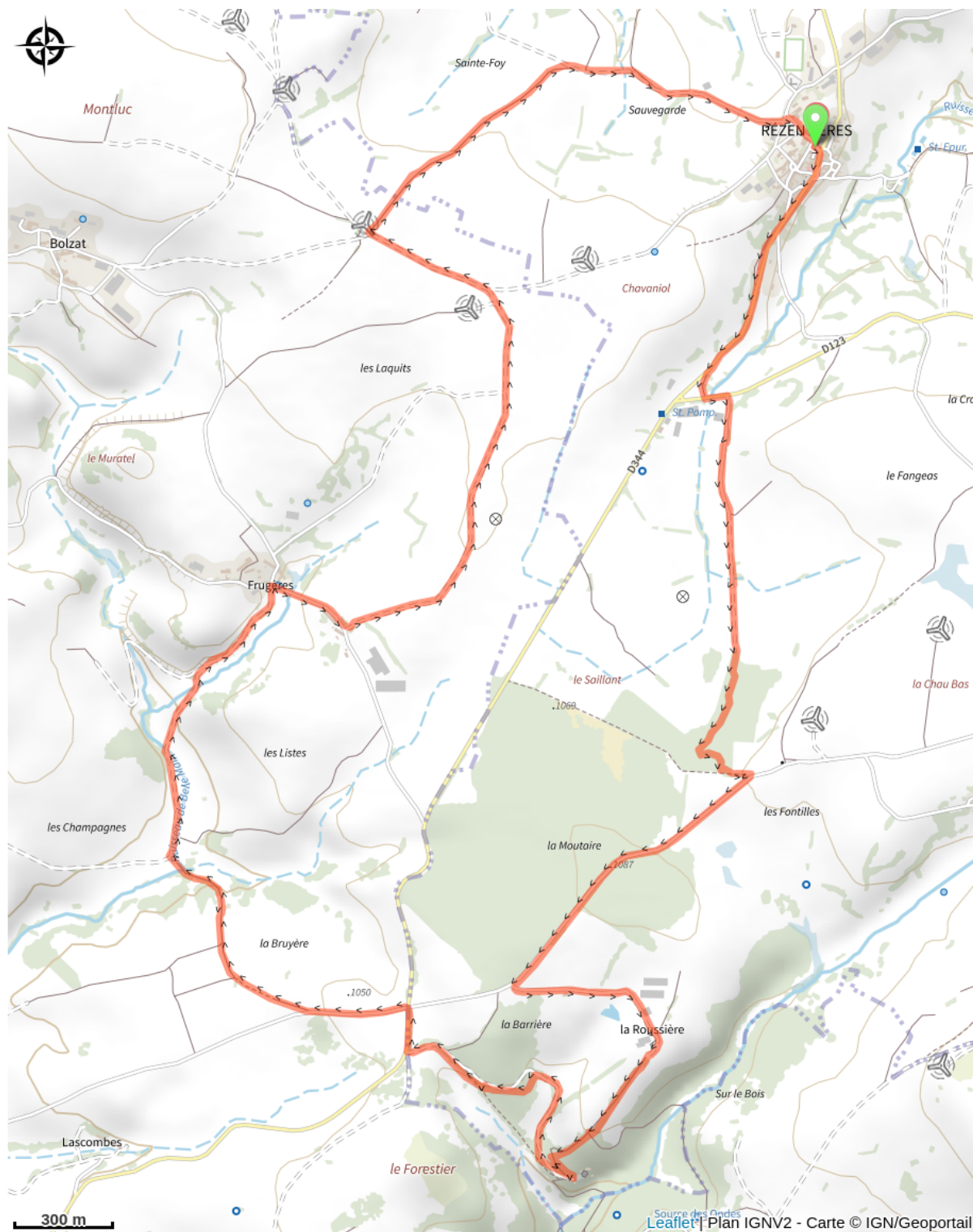
Conseils et suggestions

Point de vue sur les monts du Cantal

Site web (URL) : <http://www.pays-saint-flour.fr/>

Téléphone : [04 71 60 22 50](tel:0471602250)

Sur votre chemin...



Toutes les infos pratiques

 **En plein air**

 **Inscrit au PDIPR**

 **Recommandations**

Les animaux de compagnie ne sont pas acceptés.

Comment venir ?

Parking conseillé

Le bourg

Source

Office de Tourisme des Pays de Saint-Flour

<http://www.pays-saint-flour.fr>