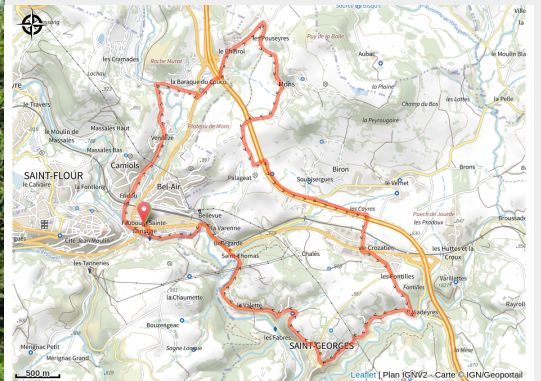


Circuit VAE n°20 : Le bout du monde

Cantal - Saint-Flour



VTT à saint-flour ville basse (Hervé VIDAL)



Très court et très roulant, ce circuit vous fera découvrir un beau point de vue sur Saint-Flour et sa cathédrale.

Un circuit également adapté au VTTAE (assistance électrique). Départ : Devant l'office de tourisme en ville basse de Saint-Flour (place de la liberté). A majorité sur goudron ou sur pistes carrossables, les circuits 31 et 20 s'adressent davantage aux cyclotouristes. Néanmoins, la circulation en ville et la traversée d'axes routiers demandent une attention de tous les instants. Les portions les plus intéressantes et caractéristiques des parcours sont le départ depuis la Ville Basse, l'arrivée à Mons et le point de vue sur Saint-Flour et la Cathédrale depuis Bel-Air. De niveau bleu en VTT classique et VTTAE.

Infos pratiques

Pratique : VTTAE

Durée : 2 h

Longueur : 14.9 km

Dénivelé positif : 291 m

Difficulté : Niveau bleu - Modéré

Type : Boucle

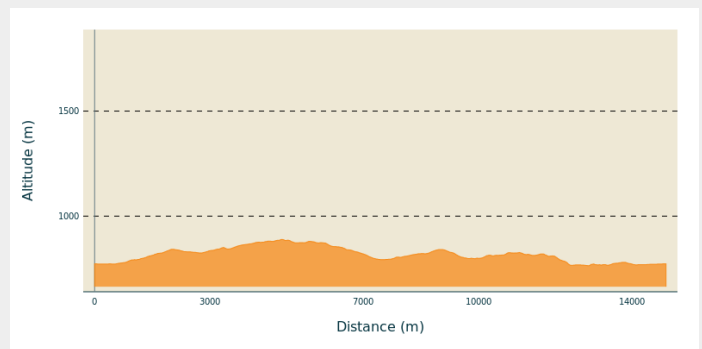
Itinéraire

Départ : Saint-Flour

Balisage : Itinéraire de VTT à Assistance Électrique Sports cyclistes

Communes : 1. Saint-Flour
2. Saint-Georges

Profil altimétrique



Altitude min 764 m Altitude max 889 m

Bleu

Praticable : toute l'année.

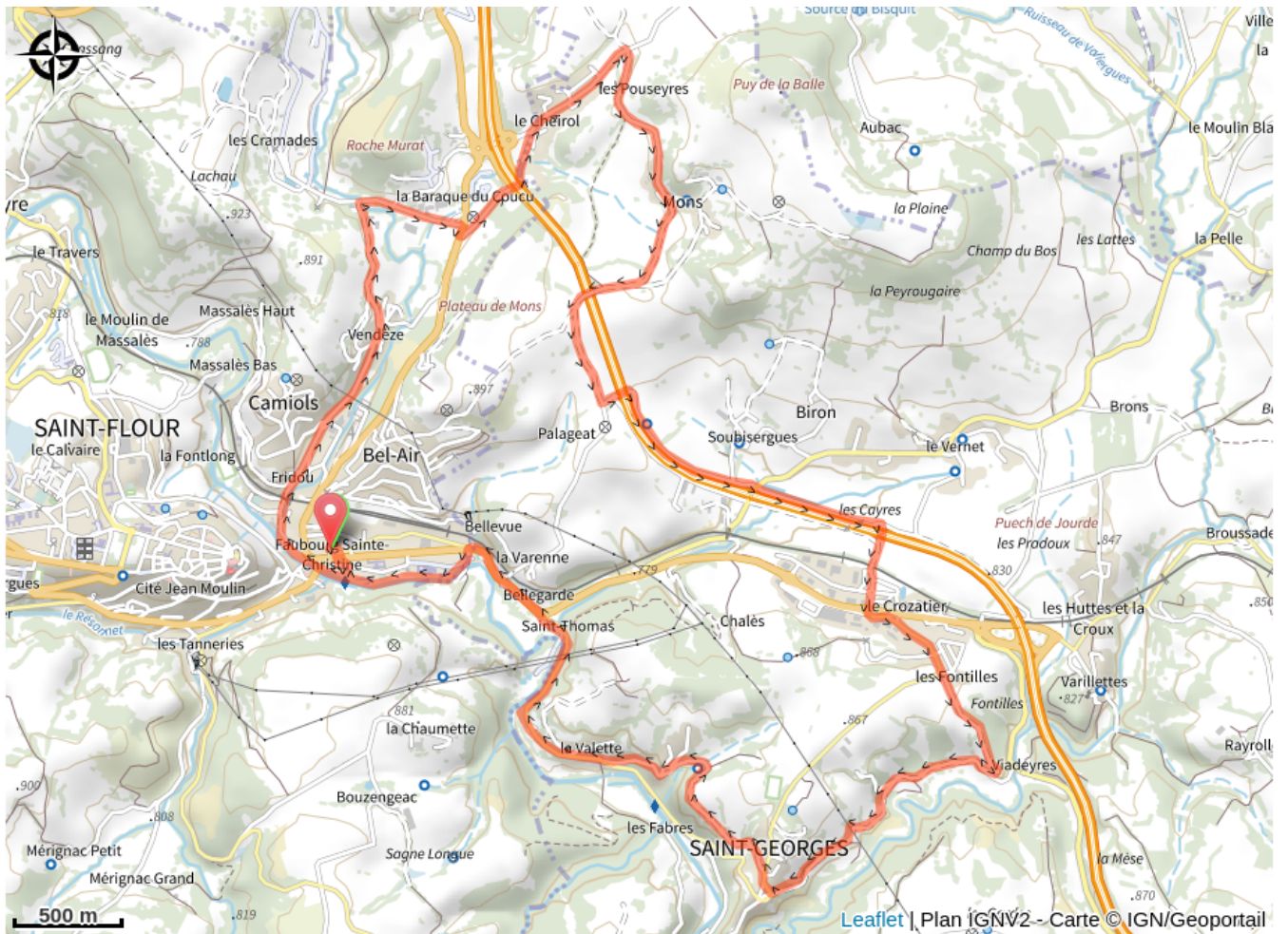
Histoire, culture et patrimoine

Point de vue sur Saint-Flour et sa cathédrale.

Site web (URL) : <http://www.pays-saint-flour.fr/>

Téléphone : [04 71 60 22 50](tel:0471602250)

Sur votre chemin...



Toutes les infos pratiques

 **En plein air**

 **Inscrit au PDIPR**

 **Recommandations**

Les animaux de compagnie ne sont pas acceptés.

Comment venir ?

Parking conseillé

Office de tourisme, Ville Basse, place de la Liberté

Source

Office de Tourisme des Pays de Saint-Flour

<http://www.pays-saint-flour.fr>