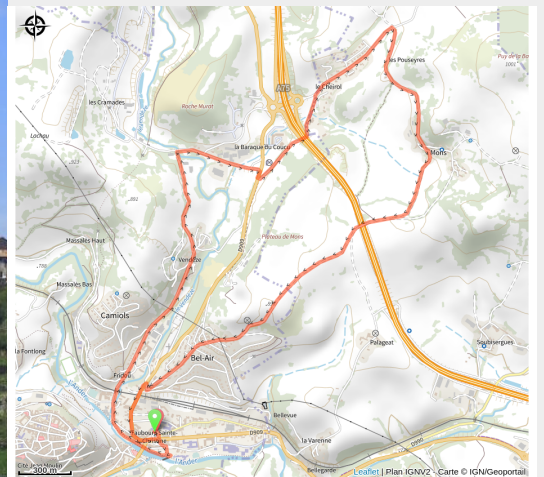


# Circuit VTT n°31 : Autour de St-Flour

Cantal - Saint-Flour



saint flour (hervé vidal)



*Très courts et très roulants, ce circuit facile vous offre des points de vue agréables sur Saint-Flour et sa Cathédrale.*

Départ place de la liberté, en ville basse. Ce circuit s'adresse davantage aux cyclotouristes car à majorité sur goudron ou sur pistes carrossables. Néanmoins, la circulation en ville et la traversée d'axes routiers demandent une attention de tous les instants. Les portions les plus intéressantes et caractéristiques des parcours sont le départ depuis la Ville Basse, l'arrivée à Mons et le point de vue sur Saint-Flour et la Cathédrale depuis Bel-Air.

## Infos pratiques

Pratique : VTT

Longueur : 8.1 km

Dénivelé positif : 170 m

Difficulté : Niveau vert - Facile

Type : Boucle

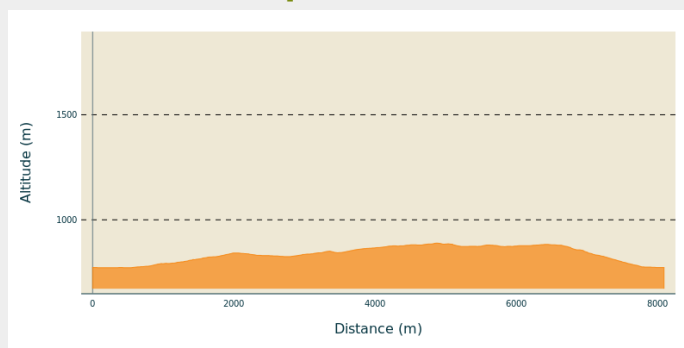
# Itinéraire

**Départ** : Saint-Flour

**Balisage** : Itinéraire VTT Sports cyclistes

**Communes** : 1. Saint-Flour  
2. Saint-Georges

## Profil altimétrique



Altitude min 772 m Altitude max 889 m

Vert

**Praticable** : toute l'année.

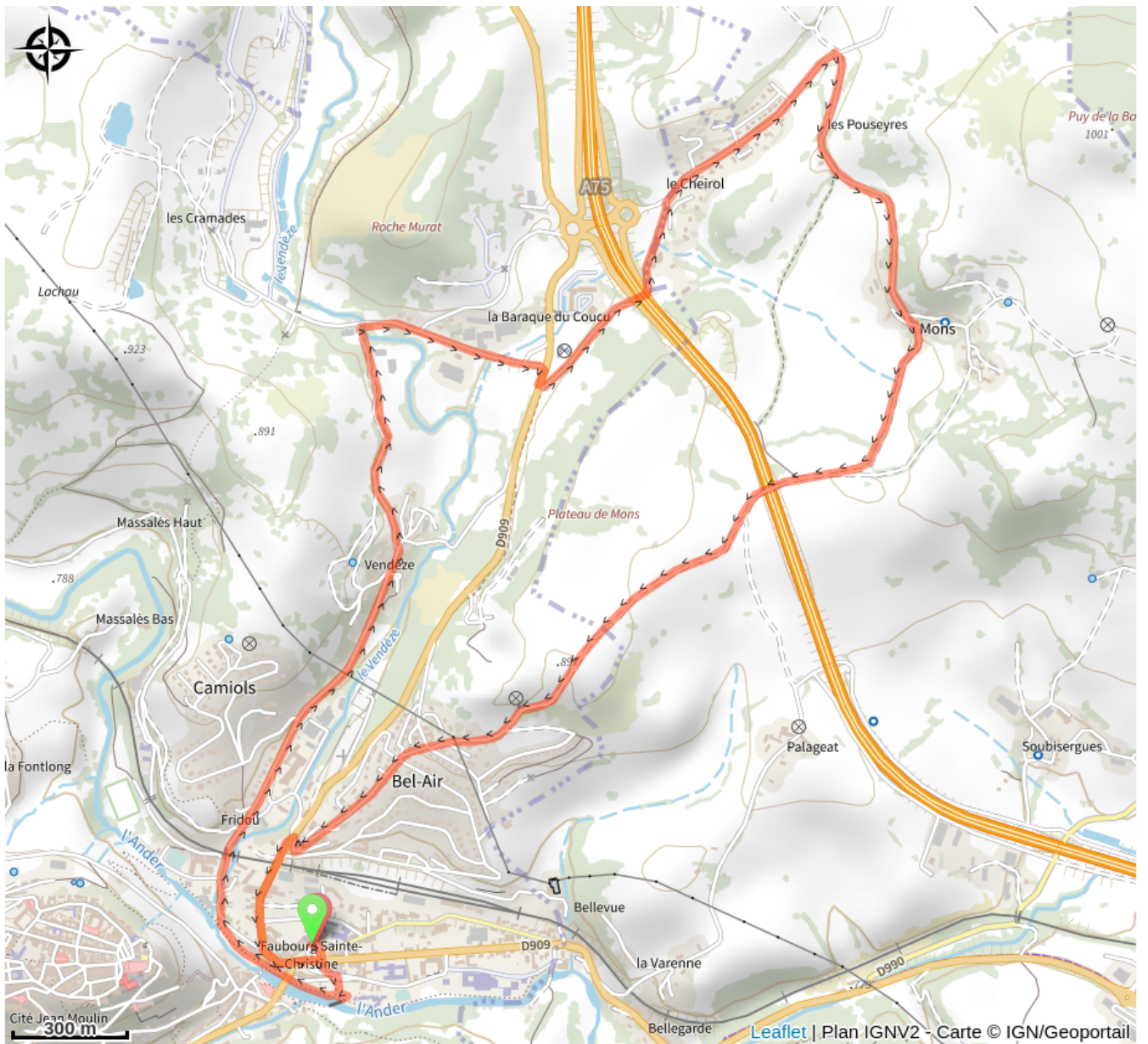
### Histoire, culture et patrimoine

points de vue sur Saint-Flour, ville "Pays d'Art et d'Histoire" et sa Cathédrale.

**Téléphone** : [04 71 60 22 50](tel:0471602250)

**Mél** : [info@pays-saint-flour.fr](mailto:info@pays-saint-flour.fr)

# Sur votre chemin...



# Toutes les infos pratiques

## **En plein air**

## **Inscrit au PDIPR**

## **Recommandations**

La circulation en ville et la traversée d'axes routiers demandent une attention de tous les instants.

Les animaux de compagnie ne sont pas acceptés.



## **Matériel**

Wippette du randonneur

## **Comment venir ?**

Parking conseillé

Office de tourisme, Ville Basse, place de la Liberté

## **Source**

Office de Tourisme des Pays de Saint-Flour

<http://www.pays-saint-flour.fr>