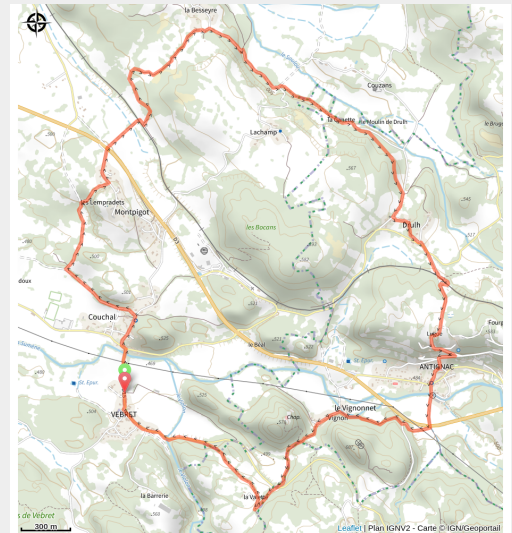


VTT 4 : En regardant passer le train

Cantal - Vebret



Un circuit sans difficulté particulière. Prenez garde lors des traversées de la D3.

Départ à Vebret au parking de l'espace Saint Louis, traverser le pont sur la Sumène. 1. Traverser la voie ferrée (attention train touristique), et prendre le premier chemin de gauche. Le circuit, longe une prairie, traverse un bosquet et rejoint une large piste de remembrement. 2. A la croisée des chemins, poursuivre en face sur le sentier bordé de beaux murets pour rejoindre le moulin de Druhl. 3. Au sommet de la côte, avant les premières habitations, prendre à gauche puis rapidement à droite pour traverser le village de Druhl et rejoindre Antignac.

Infos pratiques

Pratique : VTT

Durée : 1 h 30

Longueur : 9.9 km

Dénivelé positif : 271 m

Difficulté : Niveau vert - Facile

Type : Boucle

Itinéraire

Départ : Vebret

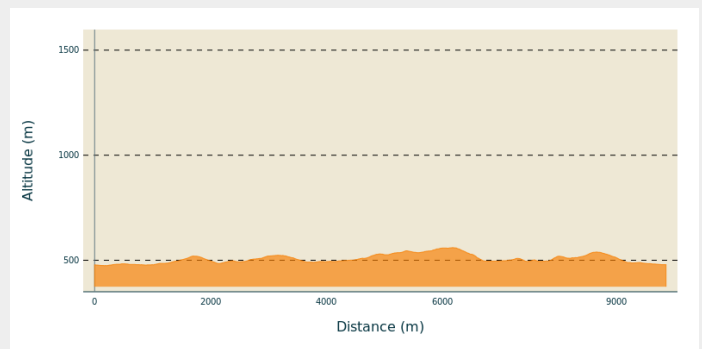
Balisage : Itinéraire VTT Sports cyclistes

Communes : 1. Vebret

2. Antignac

3. La Monselie

Profil altimétrique



Altitude min 474 m Altitude max 560 m

balisage bleu (facile)

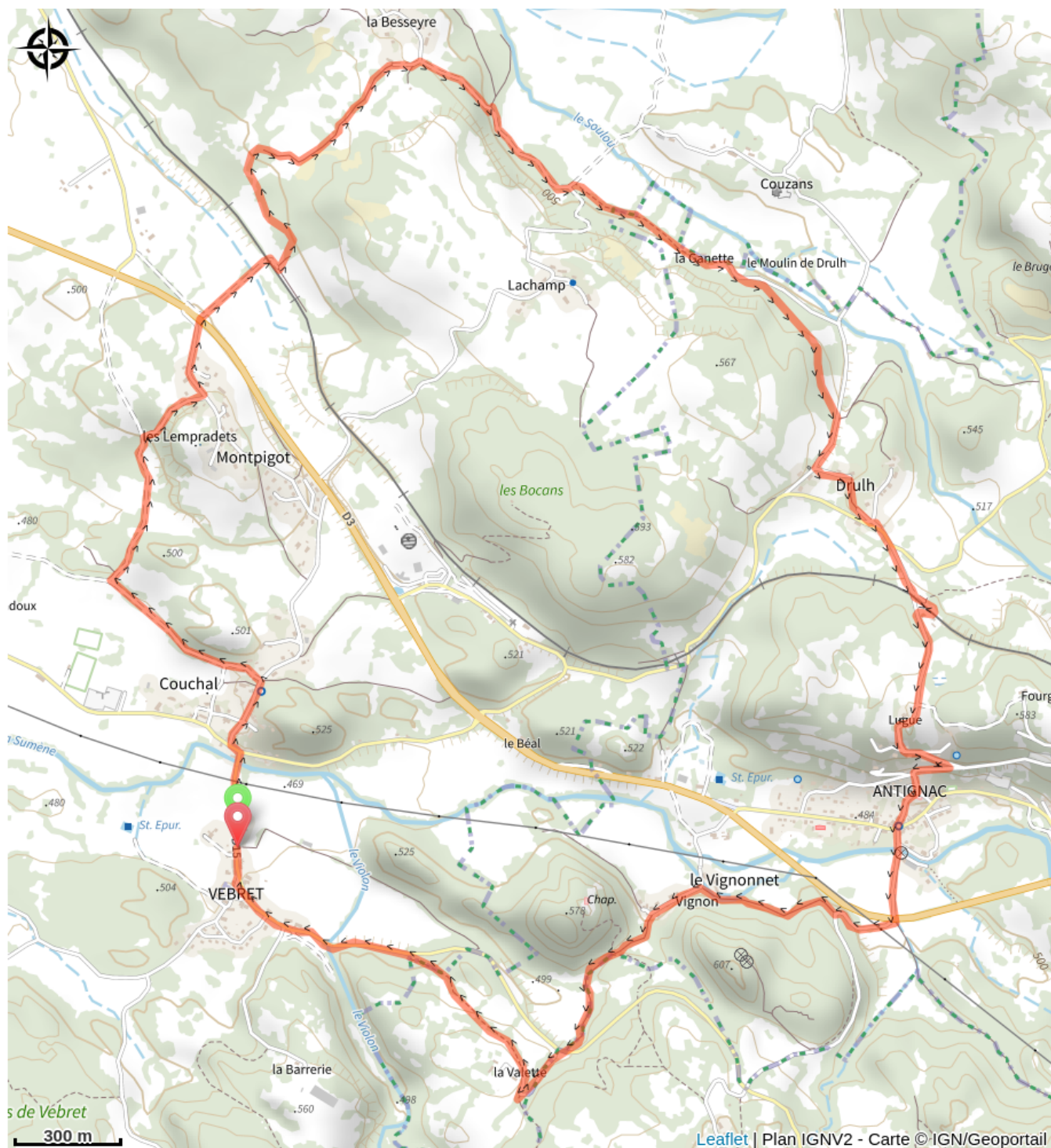
Praticable : toute l'année.

Site web (URL) : <https://www.tourisme-sumene-artense.com/>

Téléphone : [04 71 78 76 33](tel:0471787633)

Mél : info@tourisme-sumene-artense.com

Sur votre chemin...



Toutes les infos pratiques

 **Inscrit au PDIPR**

 **Recommandations**

Prudence lors de la traversée de la D3



Matériel

TOP 25 IGN 2434 OT

Comment venir ?

Parking conseillé

Couchal

Source

Office de Tourisme de Sumène Artense

<http://www.tourisme-sumene-artense.com>