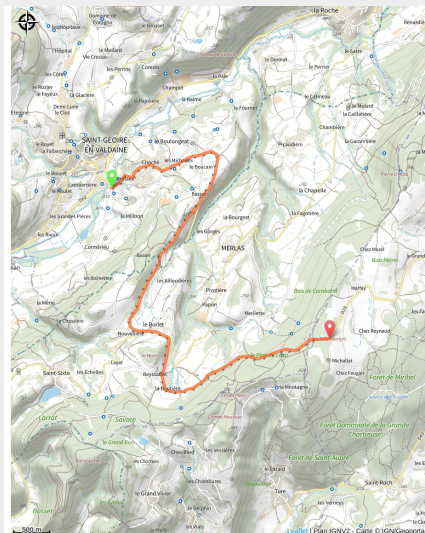


# Col des Mille Martyrs

Isère - Saint-Geoire-en-Valdaine



Cyclo col de montagne (Pixabay - Wiggijo)



*Le col des Mille Martyrs, au nord de la Chartreuse, offre une très belle vue sur le massif et ascension facile.*

La route empruntée est tranquille et idéale pour les cyclistes.

## Infos pratiques

Pratique : Route

Durée : 1 h 15

Longueur : 8.7 km

Dénivelé positif : 476 m

Difficulté : Niveau bleu - Modéré

Type : Traversée

Thèmes : Col à vélo

# Itinéraire

**Départ** : Saint-Geoire-en-Valdaine

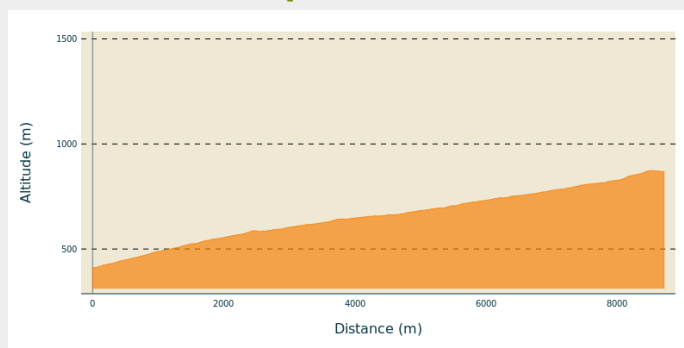
**Balisage** : Itinéraire cyclo Sports cyclistes

**Communes** : 1. Saint-Geoire-en-Valdaine

2. Merlas

3. Miribel-les-Échelles

## Profil altimétrique



Altitude min 411 m Altitude max 873 m

Panneaux blancs et verts intitulés « Col des 1000 Martyrs ».

**Praticable** : toute l'année.

Sous réserve de conditions météo favorables.

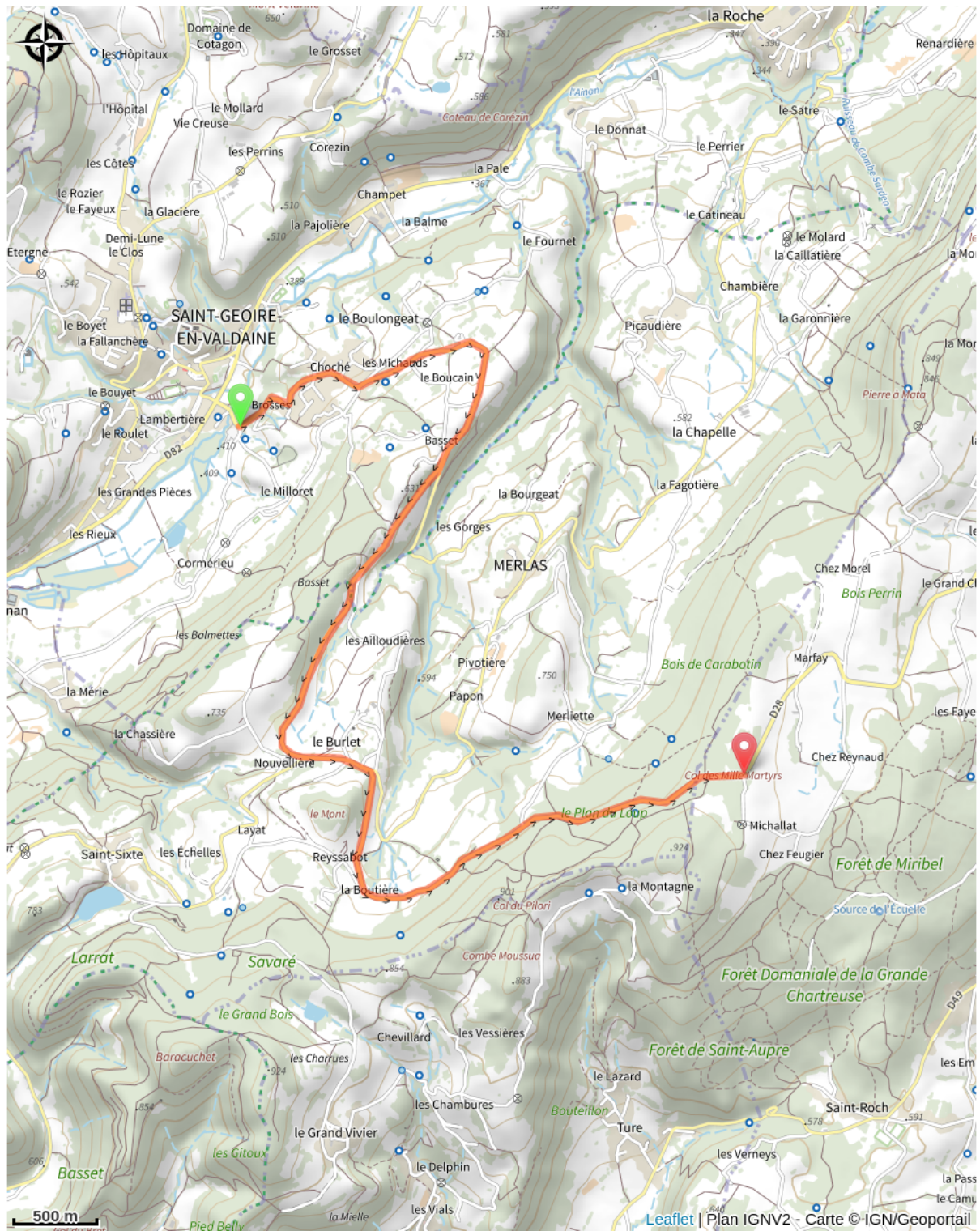
Au départ de Saint-Geoire-en-Valdaine, à proximité du cimetière, emprunter la D28 jusqu'au col de la Croix des Mille Martyrs.

**Site web (URL)** : <https://tourisme.paysvoironnais.com/>

**Téléphone** : 04 76 93 17 60

**Mél** : [tourisme@paysvoironnais.com](mailto:tourisme@paysvoironnais.com)

# Sur votre chemin...



# Toutes les infos pratiques

## A la campagne

## En montagne

### Comment venir ?

#### Accès routier

Une ligne TER dessert la gare de Voiron. Le départ de la montée du Col des Mille Martyrs est à une quinzaine de kilomètres.

### Source

Isère Attractivité

<http://www.alpes-isere.com>