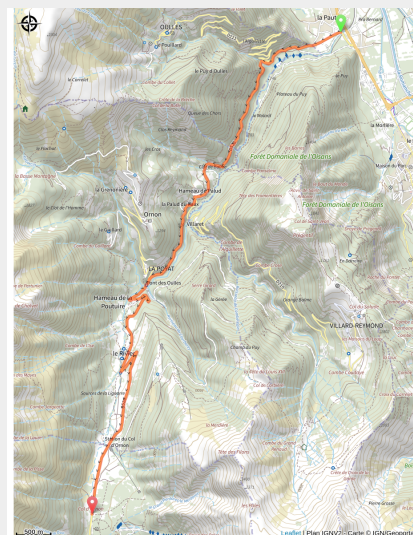


Col d'Ornon depuis La Paute (versant nord)

Isère - Le Bourg-d'Oisans



Cyclo col de montagne (Pixabay - Wiggijo)



Le col d'Ornon marque le passage entre les vallées de l'Oisans et du Valbonnais. Le versant nord de la montée au col d'Ornon ne présente pas de difficulté hormis une pente un peu plus prononcée avant le col.

L'itinéraire part de la Paute et n'est pas très long avec 10,4 km. Son ascension est irrégulière, sa moyenne un poil exigeant avec 6%. Quelques replats jusqu'au Pont des Oulles. A partir de là, la pente est plus soutenue (entre 6,5 et 8%).

Infos pratiques

Pratique : Route

Durée : 1 h

Longueur : 10.9 km

Dénivelé positif : 751 m

Difficulté : Niveau bleu - Modéré

Type : Traversée

Thèmes : Col à vélo

Itinéraire

Départ : Le Bourg-d'Oisans

Balisage : Itinéraire cyclo Sports cyclistes

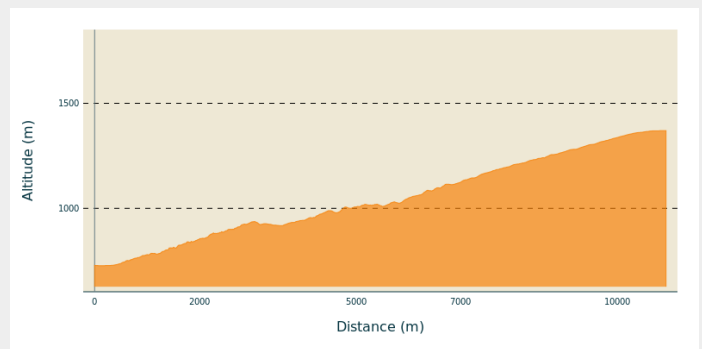
Communes : 1. Le Bourg-d'Oisans

2. Oulles

3. Ornon

4. Chantepérier

Profil altimétrique



Altitude min 727 m Altitude max 1370 m

Panneaux blancs et verts intitulés « Col d'Ornon ».

Praticable : du 01/05 au 31/10.

Sous réserve de conditions météo favorables.

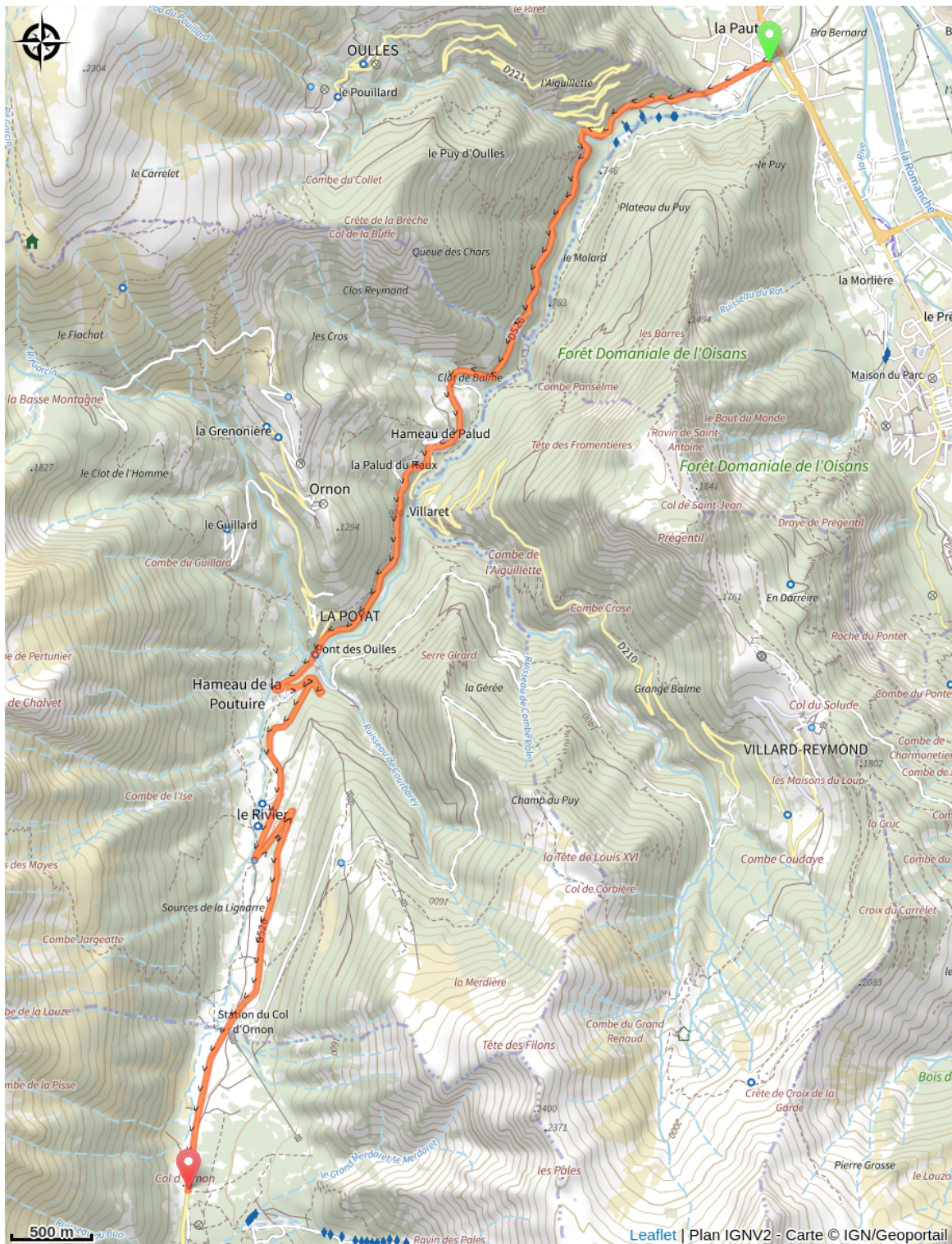
Depuis le hameau de La Paute, emprunter la D526 et la suivre jusqu'au col d'Ornon.

Site web (URL) : <https://www.oisans.com>

Téléphone : [04 76 11 39 73](tel:0476113973)

Mél : info@oisans.com

Sur votre chemin...



Toutes les infos pratiques

En montagne

Comment venir ?

Accès routier

Vous pouvez débiter cette ascension depuis Le Bourg-d'Oisans. Des bus assurent la liaison entre la gare de Grenoble et Le Bourg-d'Oisans : - ligne de bus régulière: car Région T75 (vers/depuis Grenoble) - ligne de bus régulière: Zou bus ligne LER 55 (vers/depuis Grenoble ou Briançon) Les véhicules de ces lignes sont équipés de porte-vélos. Se renseigner au préalable.

Source

Isère Attractivité

<http://www.alpes-isere.com>