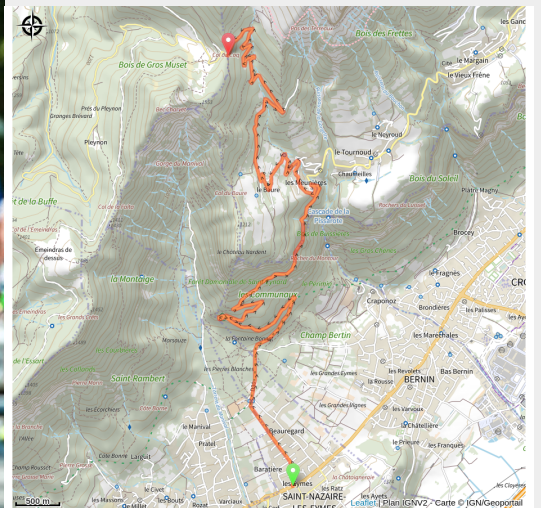


# Col du Coq

Isère - Saint-Nazaire-les-Eymes



Cyclo col de montagne (Pixabay - Wiggijo)



*La montée au col du Coq vous réserve une ascension exigeante.*

Le Col du Coq - 1434 m - est le plus haut col routier du Massif de la Chartreuse. En haut, sous l'œil de la magnifique et impressionnante Dent de Crolles qui vue sous cet angle, propose une sublime crête semblable à celle d'un coq, vous serez récompensé par une magnifique vue sur le Massif de Belledonne.

## Infos pratiques

Pratique : Route

Durée : 1 h 15

Longueur : 12.6 km

Dénivelé positif : 1206 m

Difficulté : Niveau noir - Très difficile

Type : Traversée

Thèmes : Col à vélo

# Itinéraire

**Départ** : Saint-Nazaire-les-Eymes

**Balisage** : Itinéraire cyclo Sports cyclistes

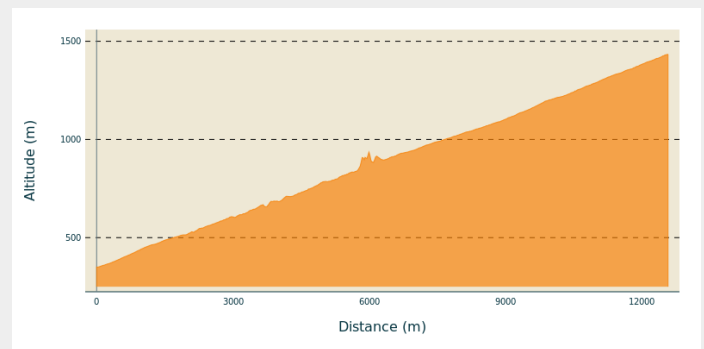
**Communes** : 1. Saint-Nazaire-les-Eymes

2. Saint-Ismier

3. Bernin

4. Plateau-des-Petites-Roches

## Profil altimétrique



Altitude min 350 m Altitude max 1434 m

Panneaux blancs et verts intitulés « Col du Coq ».

**Praticable** : du 01/05 au 31/10.

Sous réserve de conditions météo favorables.

Depuis le carrefour avec le RD1090, s'engager sur le RD30.

Vous traverserez 2 tunnels un peu après le km 6.

Un peu plus loin juste avant le km 7, quitter la RD30 pour prendre à gauche la route du col du Coq RD30e.

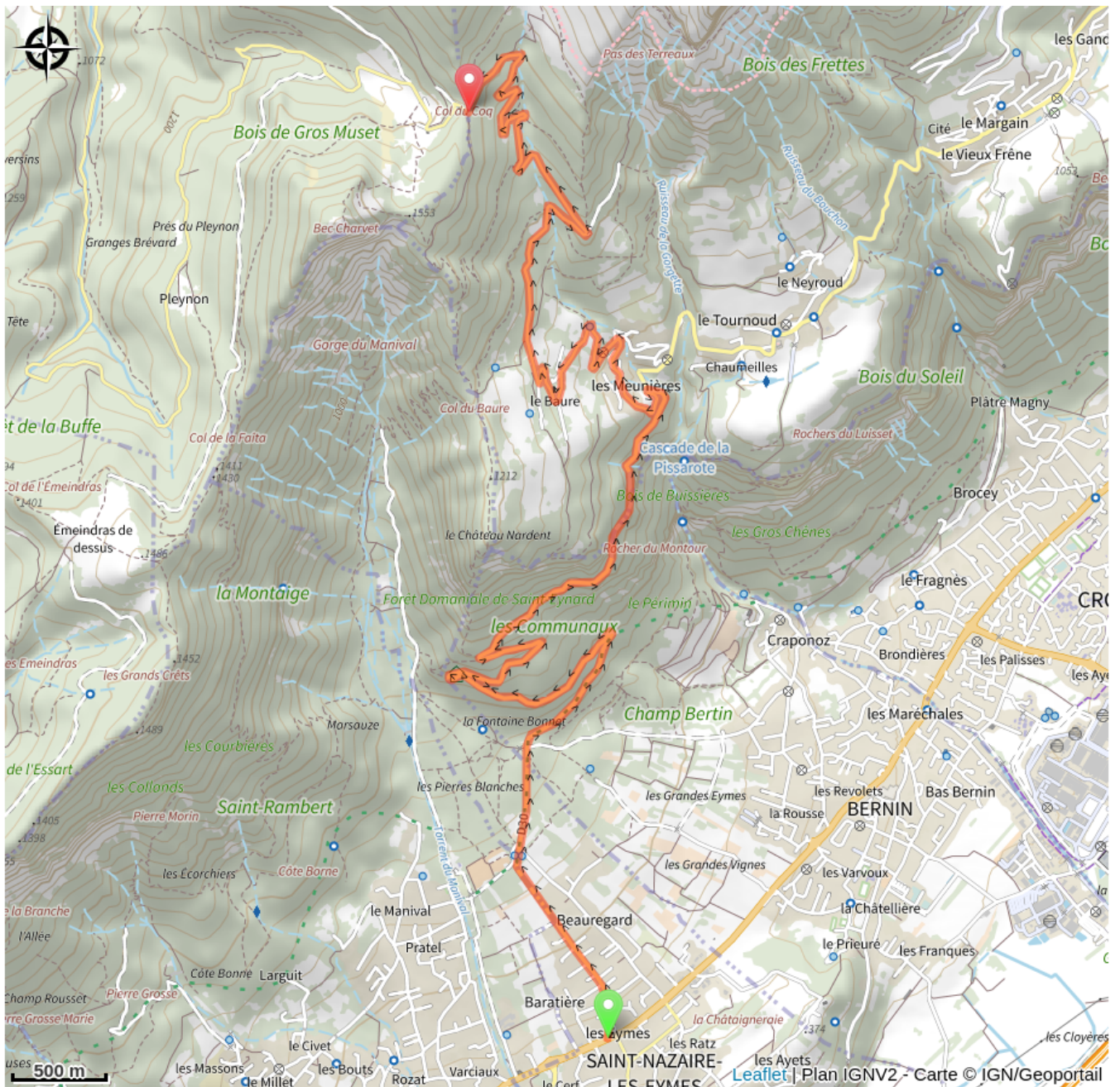
La suivre jusqu'au col.

**Site web (URL)** : <https://chartreuse-tourisme.com/>

**Téléphone** : [04 76 08 33 99](tel:0476083399)

**Mél** : [office.petitesroches@plateaudespetitesroches.info](mailto:office.petitesroches@plateaudespetitesroches.info)

# Sur votre chemin...



# Toutes les infos pratiques

## En montagne

### Comment venir ?

#### Accès routier

Une ligne TER dessert la gare de Lancey. Le départ de la montée du Col des Coq est à une dizaine de kilomètres.

### Source

Isère Attractivité

<http://www.alpes-isere.com>