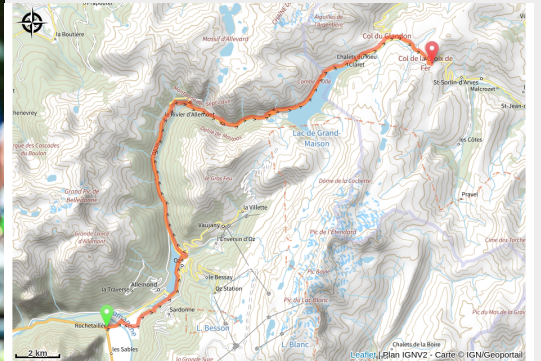


Col de la Croix de Fer

Isère - Le Bourg-d'Oisans



Cyclo col de montagne (Pixabay - Wiggijo)



Un des grands cols des Alpes à mettre dans votre besace !

Une belle virée dans la vallée de l'Eau d'Olle qui vous emmènera aux frontières de l'Oisans côté Savoie. La pente est soutenue jusqu'au lac de Grand Maison. Certaines portions vous rempliront les mollets de souvenirs. Mais une fois en haut, quel bonheur !

Infos pratiques

Pratique : Route

Durée : 3 h

Longueur : 31.5 km

Dénivelé positif : 1811 m

Difficulté : Niveau noir - Très difficile

Type : Traversée

Thèmes : Col à vélo

Itinéraire

Départ : Le Bourg-d'Oisans

Balisage : Itinéraire cyclo Sports cyclistes

Communes : 1. Le Bourg-d'Oisans

2. Oz

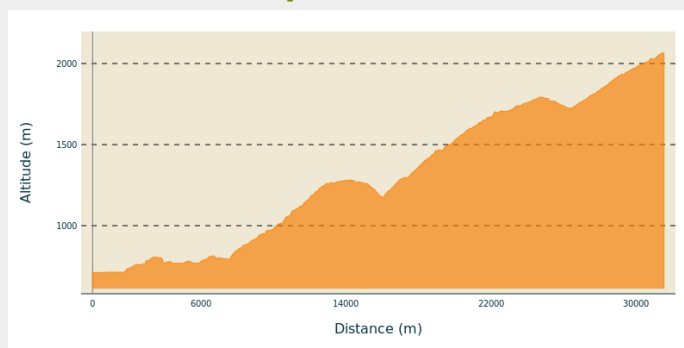
3. Allemond

4. Vaujany

5. Saint-Colomban-des-Villard

6. Saint-Sorlin-d'Arves

Profil altimétrique



Altitude min 711 m Altitude max 2066 m

Panneaux blancs et verts intitulés « Col de la Croix de Fer »

Praticable : du 15/05 au 31/10.

Sous réserve de conditions météo favorables.

Depuis Rochetaillée suivre la direction « Allemond / Col du Glandon - Col de la Croix de Fer » sur la D526 et au premier croisement prendre à droite sur la D44.

Reprendre la D526 en arrivant au barrage du lac du Verney et longer le lac.

Au bout du lac, entamer la montée soutenue jusqu'au Rivier d'Allemond par la D536.

Au Rivier-d'Allemond, redescendre quelques centaines de mètres pour enchaîner avec la montée athlétique jusqu'au lac de Grand' Maison.

Continuer alors plus tranquillement jusqu'au Col de la Croix de Fer.

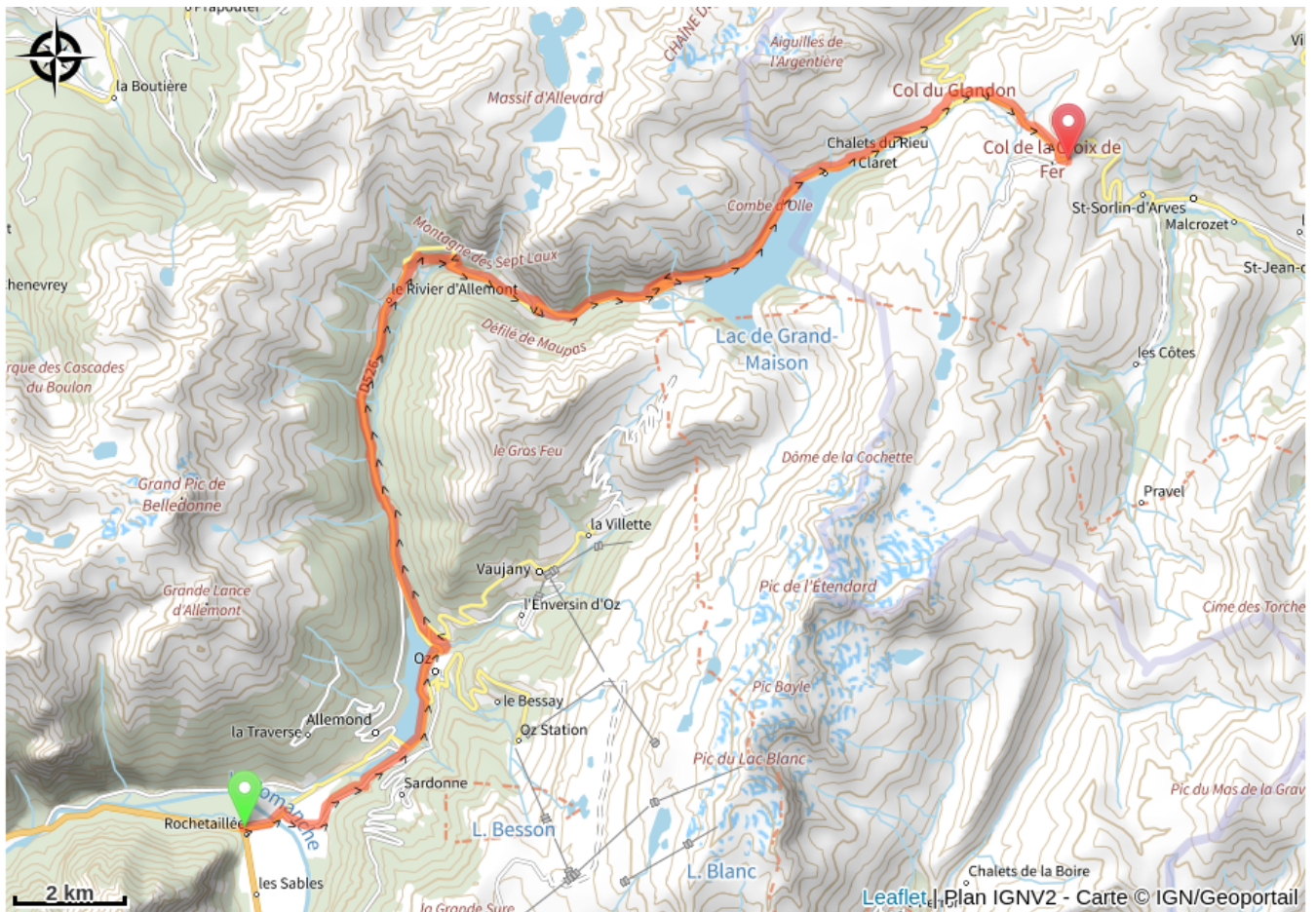
Sur la route retour, prendre la première à droite jusqu'au col du Glandon, il est tellement proche, qu'il serait dommage de vous en priver !

Site web (URL) : <https://www.oisans.com/stations-et-villages/allemond/>

Téléphone : [04 76 80 71 60](tel:0476807160)

Mél : info-allemond@oisans.com

Sur votre chemin...



Toutes les infos pratiques

Au bord de l'eau

En montagne



Matériel

Cartographie : Michelin Carte Département Isère, Savoie n° 333

Cet itinéraire est disponible sur le guide "Cyclo en Oisans" (Oisans Tourisme)

Comment venir ?

Accès routier

Vous pouvez débiter cette ascension depuis Le Bourg-d'Oisans. Des bus assurent la liaison entre la gare de Grenoble et Le Bourg-d'Oisans : - ligne de bus régulière: car Région T75 (vers/depuis Grenoble) - ligne de bus régulière: Zou bus ligne LER 55 (vers/depuis Grenoble ou Briançon) Les véhicules de ces lignes sont équipés de porte-vélos. Se renseigner au préalable.

Source

Isère Attractivité

<http://www.alpes-isere.com>