# Montée du Faz

Isère - Saint-Pierre-de-Chérennes

Noyerais de Saint-Marcellin Vercors Isère (Isère Attractivité)

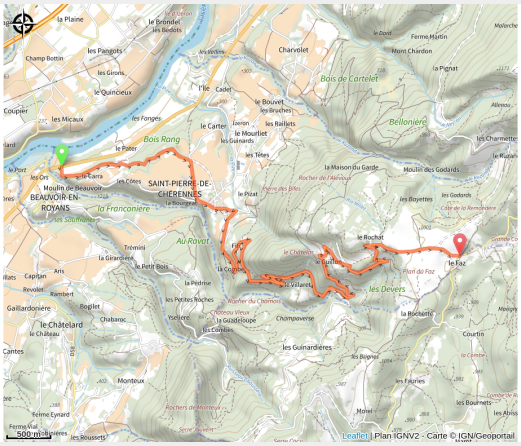


Une ascension sur le flanc ouest du Vercors plus confidentiel que les routes qui sillonnent le coeur du massif. La montée du Faz emprunte la D31 et traverse les hameaux de Saint-Pierre de Chérennes.

Le départ se situe à proximité du carrefour des RD1532 et RD31. Suivre la RD31 jusqu'au hameau du Faz.

## Infos pratiques

Pratique : Route

Longueur : 10.2 km

Dénivelé positif : 823 m

Difficulté : Niveau rouge - Difficile

Type : Traversée

# Itinéraire

**Départ** : Saint-Pierre-de-Chérennes
**Balisage** : Itinéraire cyclo Sports cyclistes
**Communes** : 1. Saint-Pierre-de-Chérennes
2. Presles

## Profil altimétrique

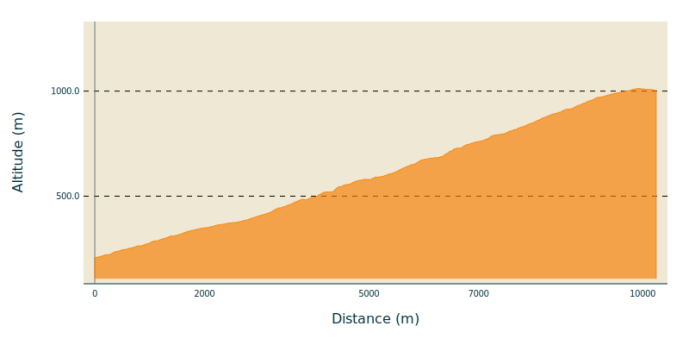


Altitude min 207 m  Altitude max 1012 m

Panneaux blancs et verts intitulés « Montée du Faz ».

**Praticable :** du 01/05 au 31/10.
Sous réserve de conditions météo favorables.

**Site web (URL) :** https://tourisme.saintmarcellin-vercors-isere.fr/
**Téléphone :** 04 76 385 385
**Mél :** tourisme@saintmarcellin-vercors-isere.fr

# Sur votre chemin…

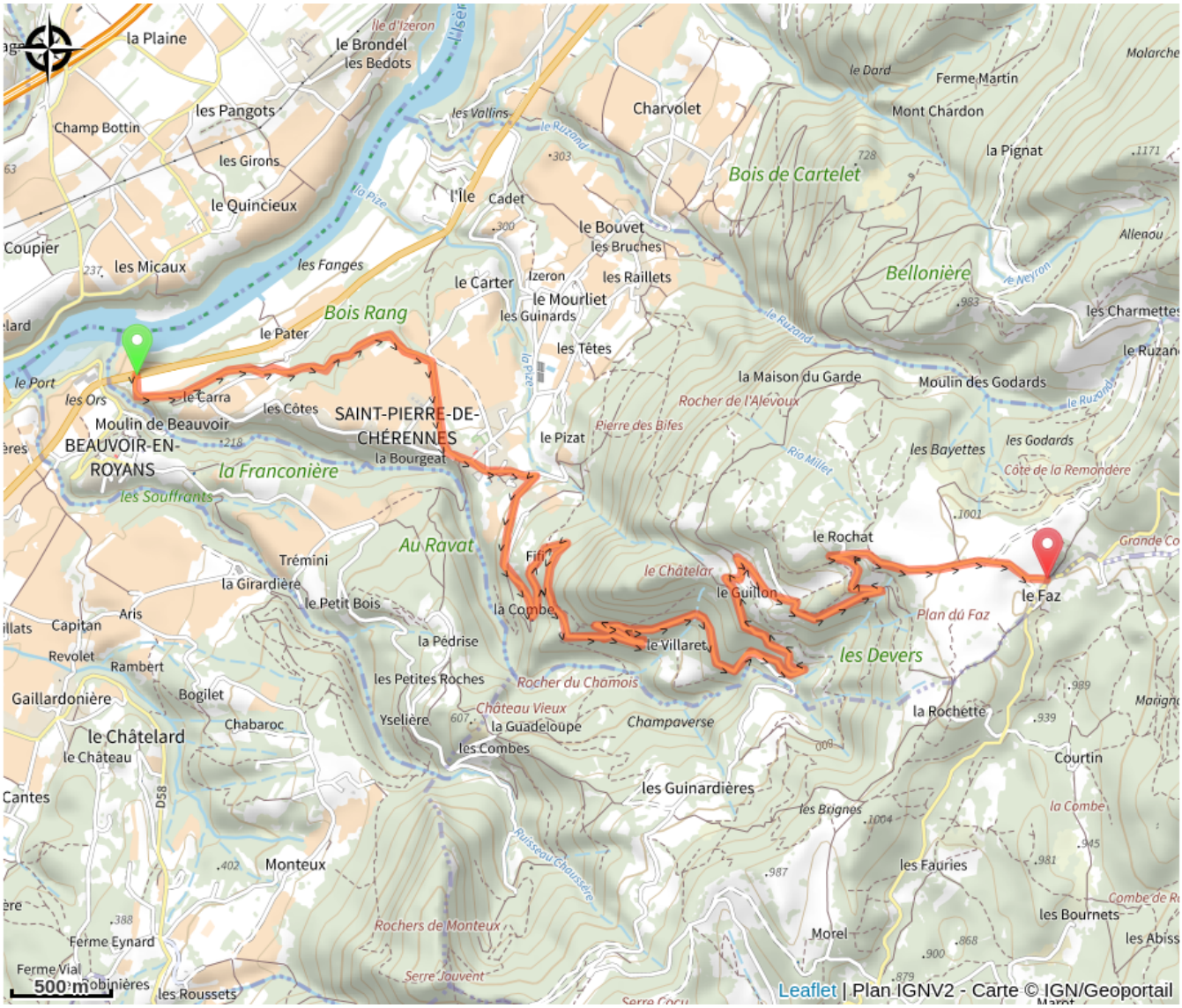

# Toutes les infos pratiques

## En montagne

### Source

Office de Tourisme de Saint-Marcellin Vercors Isère

https://tourisme.saintmarcellin-vercors-isere.fr/