
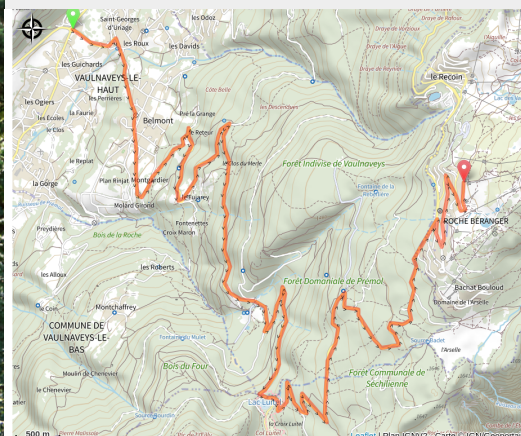


Col de Chamrousse

Isère - Vaulnaveys-le-Haut



Chamrousse à vélo dans le massif de Belledonne, Alpes Isère (Office de Tourisme de Chamrousse)



Au départ d'Uriage-les-Bains, la montée balisée au col de Chamrousse reprend les 19 derniers km de la 13ème étape du Tour de France 2014 partie de Saint-Étienne.

Montée régulière et longue à l'ombre des sapins.

Infos pratiques

Pratique : Route

Durée : 2 h

Longueur : 19.3 km

Dénivelé positif : 1428 m

Difficulté : Niveau noir - Très difficile

Type : Traversée

Thèmes : Col à vélo

Itinéraire

Départ : Vaulnaveys-le-Haut

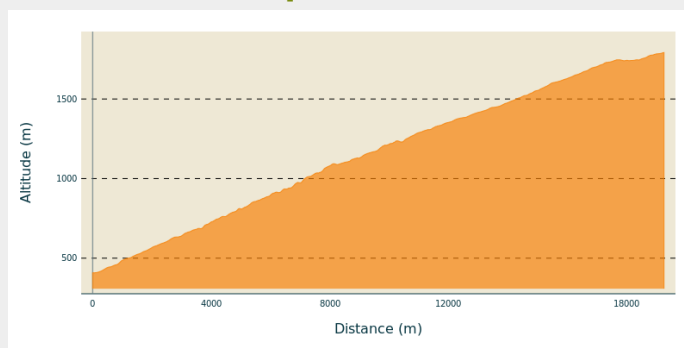
Balisage : Itinéraire cyclo Sports cyclistes

Communes : 1. Vaulnaveys-le-Haut

2. Séchilienne

3. Chamrousse

Profil altimétrique



Altitude min 408 m Altitude max 1792 m

Panneaux blancs et verts intitulés « Col de Chamrousse ».

Praticable : du 01/05 au 31/10.

Sous réserve de conditions météo favorables.

Du rond point à proximité immédiate du golf d'Uriage, prendre la D111 jusqu'à Chamrousse.

En arrivant dans Chamrousse au niveau de Roche Béranger - Chamrousse 1750, prendre à droite la rue des Essendolles puis poursuivre par l'avenue du père Tasse jusqu'au col de Chamrousse à 1795 m.

Site web (URL) : <https://www.grenoble-tourisme.com/fr/>

Téléphone : [04 76 42 41 41](tel:0476424141)

Téléphone : [04 76 89 92 65](tel:0476899265)

Téléphone : [04 76 89 10 27](tel:0476891027)

Mél : info@grenoble-tourisme.com

Sur votre chemin...



Toutes les infos pratiques

En montagne

Comment venir ?

Accès routier

Plusieurs lignes de transports en commun qui desservent Uriage depuis Grenoble en saison d'été : - ligne de bus régulière (été, printemps et automne) : car Région T87 (vers/depuis Grenoble) - ligne de bus saisonnière : Estibus 707 (vers/depuis Grenoble) Les véhicules de ces lignes sont équipés de porte-vélos. Se renseigner au préalable.

Source

Isère Attractivité

<http://www.alpes-isere.com>