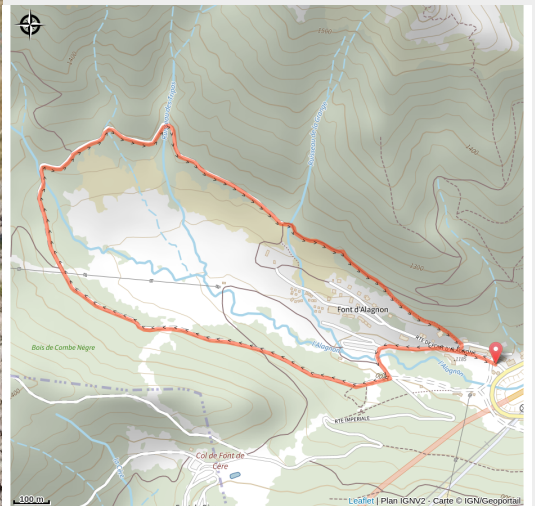


Font d'Alagnon

Cantal - Laveissière



Circuit facile et roulant sur chemin forestier utilisé comme piste de ski de fond en hiver. Circuit mixte : pédestre, équestre et VTT, respectez la priorité des piétons. Itinéraire praticable en VTAE (niveau vert : facile).

Départ- A la station du Lioran se garer sur le grand parking de Font d'Alagnon. Au panneau de départ suivre les directions « parking camping-cars » et « télésiège de Rombière ». 10 mètres après le magasin de sport tourner à gauche et descendre pour rejoindre l'entrée du parking des camping-cars. 1- Tourner à gauche et franchir le petit pont. 5 mètres plus haut, virer à droite pour emprunter la route forestière de Combe Nègre. Vue sur le Cirque glaciaire dominé par le Puy Bataillouse (1683m), au fond, le téton de Vénus (1 669 m) puis le rocher du Bec de l'Aigle (1 700 m). Sous le Puy Bataillouse on distingue le buron de Meije Costes. 2- Continuer toujours tout droit sur la piste forestière de Combe Nègre qui s'élève quelque peu. Le Bois de Combe Nègre (bois de la Combe noire), cette toponymie atteste d'un boisement dense, d'une forêt

Infos pratiques

Pratique : VTAE

Durée : 30 min

Longueur : 3.6 km

Dénivelé positif : 126 m

Difficulté : Niveau vert - Facile

Type : Boucle

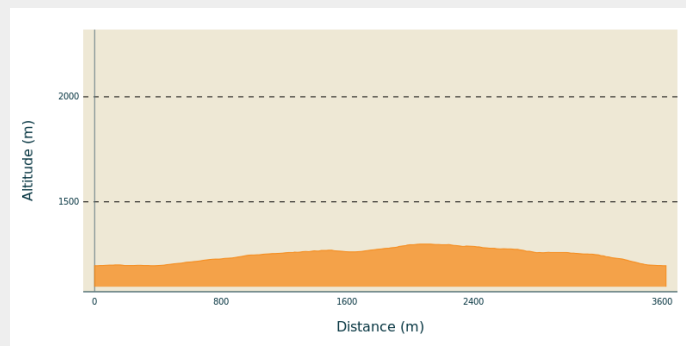
Itinéraire

Départ : Le Lioran

Balisage : Itinéraire de VTT à Assistance Électrique Itinéraire VTT Sports cyclistes

Communes : 1. Laveissière

Profil altimétrique



Altitude min 1196 m Altitude max 1299 m

Balisage vert.

Praticable : toute l'année.

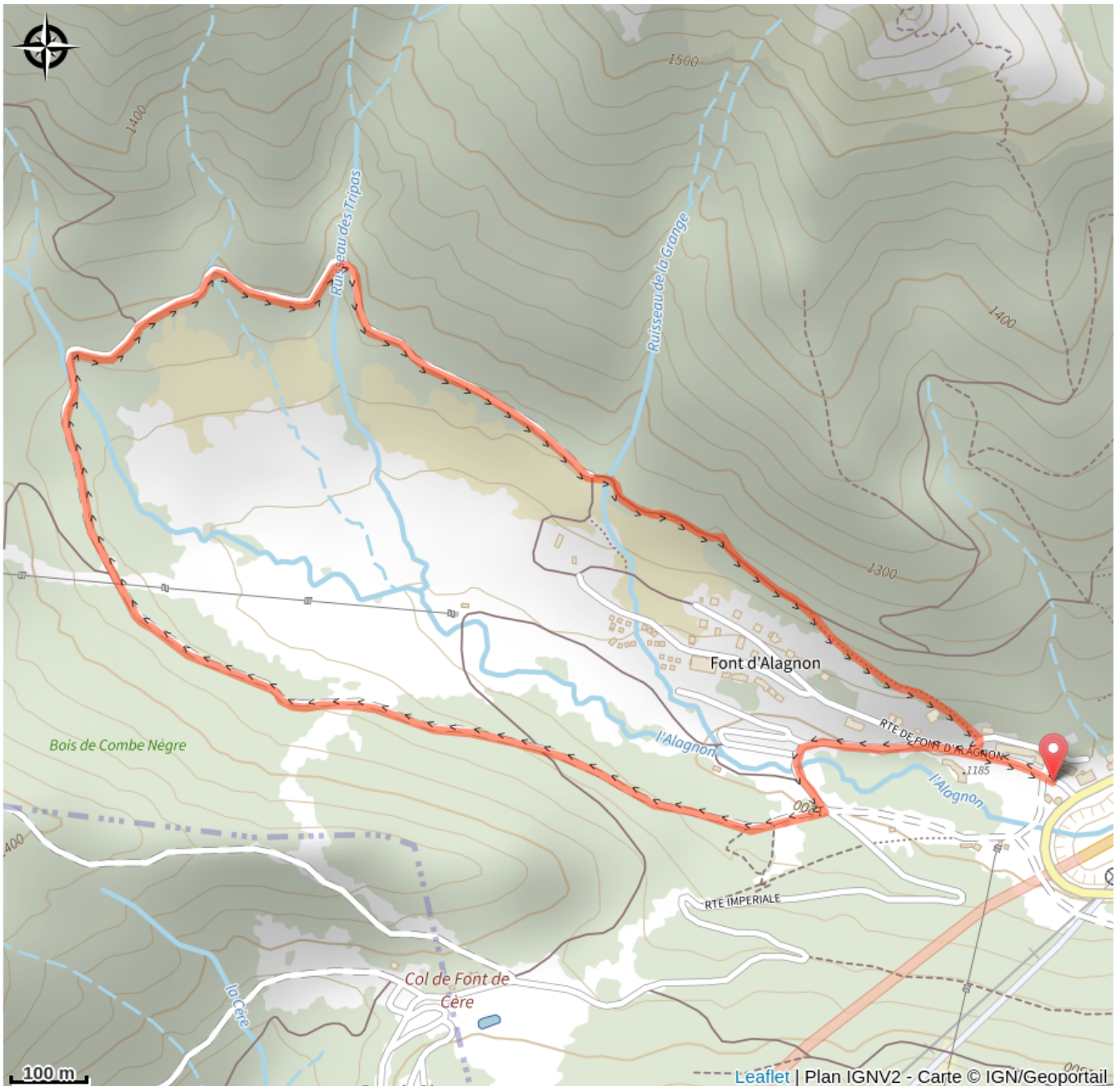
Excepté durant la période hivernale, espace réservé aux pratiques de ski.
Sous réserve de conditions d'enneigement et météorologiques favorables.

Site web (URL) : <https://www.hautesterrestourisme.fr>

Téléphone : [04 71 20 09 47](tel:0471200947)

Téléphone : [04 71 49 50 08](tel:0471495008)

Sur votre chemin...



Toutes les infos pratiques

En montagne

Inscrit au PDIPR

Vue montagne

Recommandations

Descente raide donnant sur un parking avec un stop apparaissant brusquement. Ralentir.

Matériel

Fiche téléchargeable sur table numérique et imprimée dans les bureaux de tourisme.

Comment venir ?

Parking conseillé

Font d'Alagnon

Source

Hautes Terres Tourisme

<http://www.hautesterrestourisme.fr>