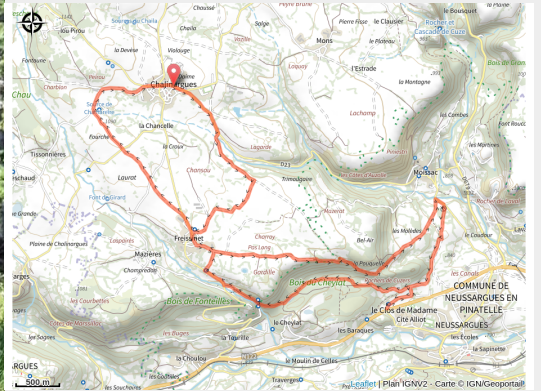


Le bois de Cheylat

PNR des Volcans d'Auvergne - Neussargues en Pinatelle



Circuit de niveau difficile; intérêts : forêt et patrimoine. Itinéraire praticable en VTTAE (niveau bleu: modéré).

Infos pratiques

Pratique : VTTAE

Durée : 2 h 30

Longueur : 15.2 km

Dénivelé positif : 356 m

Difficulté : Niveau rouge - Difficile

Type : Boucle

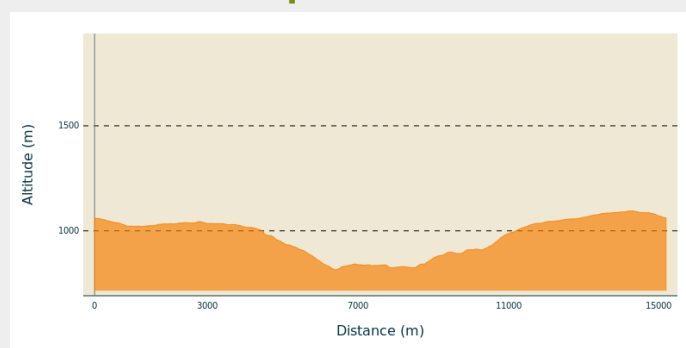
Itinéraire

Départ : Neussargues en Pinatelle

Balisage : Itinéraire de VTT à Assistance Électrique Itinéraire VTT Sports cyclistes

Communes : 1. Neussargues en Pinatelle

Profil altimétrique



Altitude min 815 m Altitude max 1095 m

Balisage rouge.

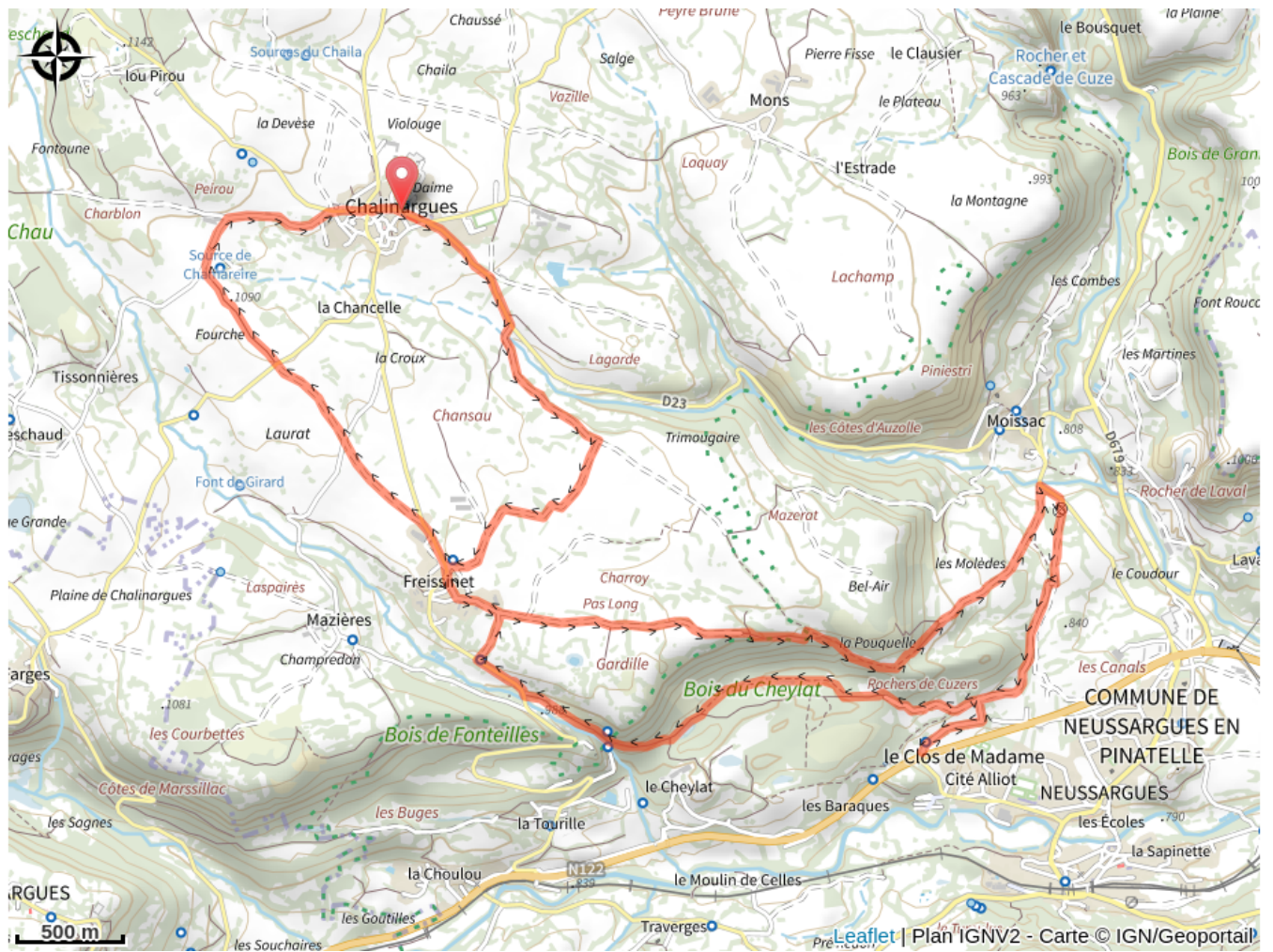
Praticable : toute l'année.

Sous réserve de conditions météo favorables.

Site web (URL) : <https://www.hautesterrestourisme.fr>

Téléphone : [04 71 20 09 47](tel:0471200947)

Sur votre chemin...



Toutes les infos pratiques

 **En forêt**

 **Inscrit au PDIPR**

 **Matériel**

Fiche téléchargeable sur table numérique et imprimée dans les bureaux de tourisme de Hautes Terres Tourisme.

Comment venir ?

Parking conseillé

Chalinargues

Source

Hautes Terres Tourisme

<http://www.hautesterrestourisme.fr>