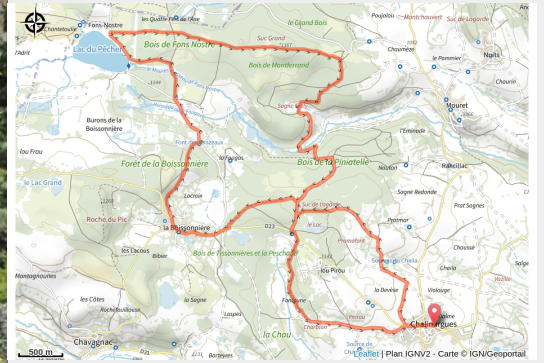


Le lac du Pêcher

Cantal - Neussargues en Pinatelle



*Circuit de niveau facile : forêt et faune.
Itinéraire praticable en VTTAE (niveau
bleu: modéré).*

Infos pratiques

Pratique : VTTAE

Durée : 2 h

Longueur : 16.8 km

Dénivelé positif : 319 m

Type : Boucle

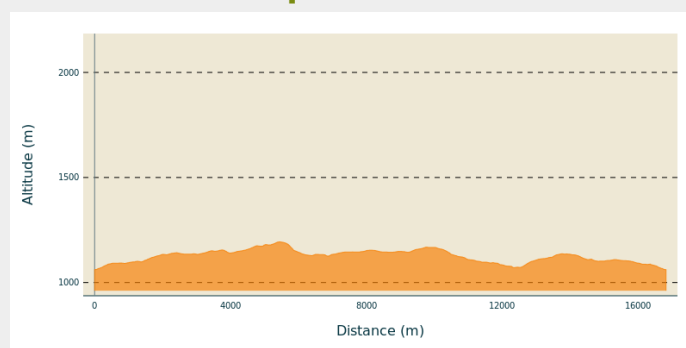
Itinéraire

Départ : Neussargues en Pinatelle

Balisage : Itinéraire de VTT à Assistance Électrique Itinéraire VTT Sports cyclistes

Communes : 1. Neussargues en Pinatelle

Profil altimétrique



Altitude min 1061 m Altitude max 1194 m

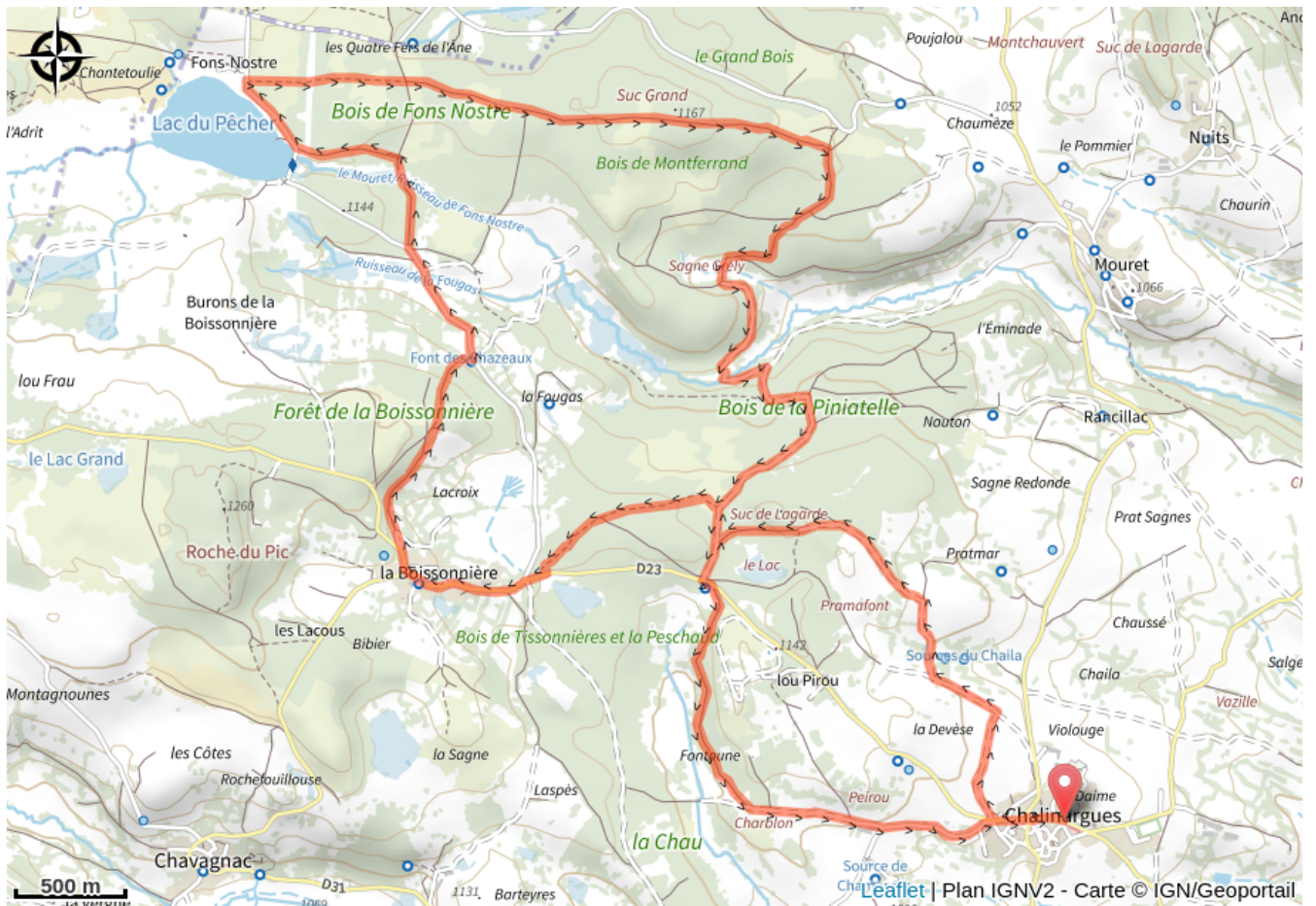
Balisage bleu.

Praticable : toute l'année.

Sous réserve de conditions météo favorables.

Téléphone : [04 71 20 09 47](tel:0471200947)

Sur votre chemin...



Toutes les infos pratiques



Matériel

Fiche téléchargeable sur table numérique et imprimée dans les bureaux de tourisme de Hautes Terres Tourisme.

Comment venir ?

Parking conseillé

Chalinargues ou le Lac du Pêcher

Source

Hautes Terres Tourisme

<http://www.hautesterrestourisme.fr>