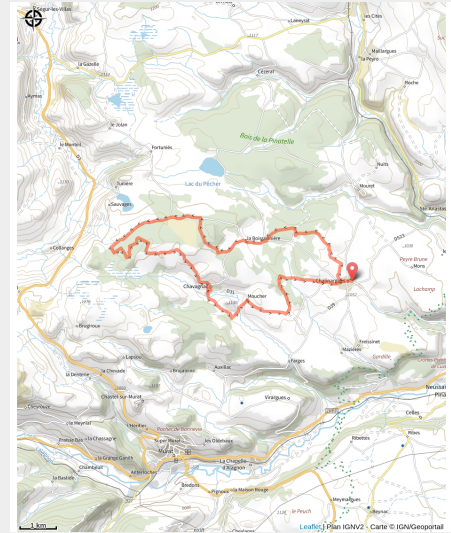


La Pinatelle Sud

Cantal - Neussargues en Pinatelle



Circuit de niveau rouge difficile : paysage et forêt. VTT. Itinéraire praticable en VTTAE (niveau bleu : modéré).

Départ- Chalinargues, place de la mairie. Remonter la RD23 sur environ 150 mètres en direction du village. Traverser le carrefour et prendre en face en direction de Chavagnac / La Boissonnière. 1- Dans la montée, après les abreuvoirs, prendre la piste à droite. Continuer tout droit (sur environ 500 m). Au carrefour, prendre à gauche la piste du Suc de la Garde. Après environ 350 mètres, prendre à droite, parcourir à nouveau la même distance et, à l'intersection, prendre à gauche. Rester sur cette large piste sur environ 1,2 km. Au croisement, prendre à droite et parcourir environ 200 mètres. 2- A l'intersection suivante, prendre à gauche un chemin herbeux qui progresse dans le bois. Après un bon km récupérer la D23. 3- Prendre à droite et poursuivre jusqu'à la Boissonnière. 4- Au carrefour, prendre à gauche la petite route en direction de Chavagnac. Parcourir environ 550 mètres. 5- A l'intersection, prendre à droite le

Infos pratiques

Pratique : VTTAE

Durée : 3 h

Longueur : 21.0 km

Dénivelé positif : 370 m

Difficulté : Niveau rouge - Difficile

Type : Boucle

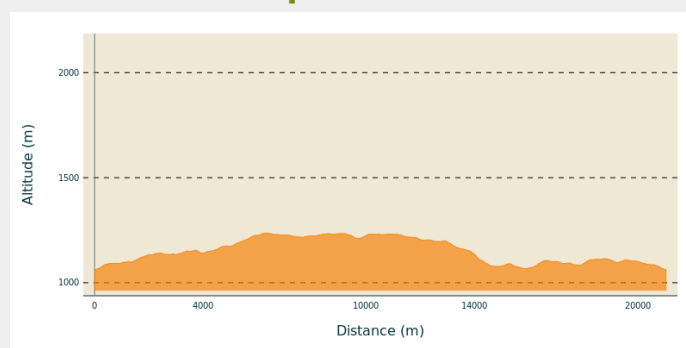
Itinéraire

Départ : Neussargues en Pinatelle

Balisage : Itinéraire de VTT à Assistance Électrique Itinéraire VTT Sports cyclistes

Communes : 1. Neussargues en Pinatelle
2. Dienne

Profil altimétrique



Altitude min 1062 m Altitude max 1237 m

Balisage rouge.

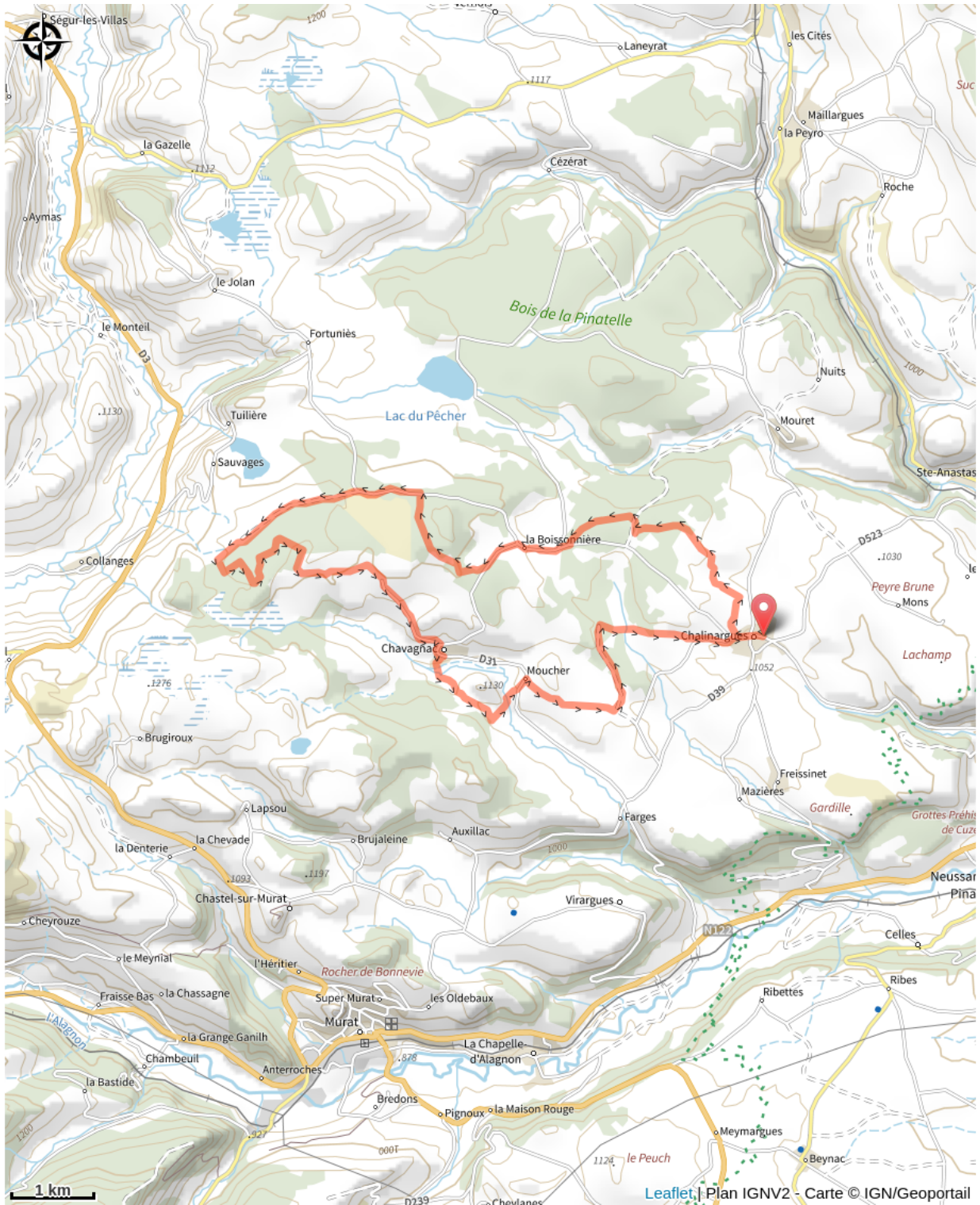
Praticable : toute l'année.

Sous réserve de conditions météo favorables.

Site web (URL) : <https://www.hautesterrestourisme.fr>

Téléphone : [04 71 20 09 47](tel:0471200947)

Sur votre chemin...



Toutes les infos pratiques

 **En forêt**

 **Inscrit au PDIPR**

 **Matériel**

Fiche téléchargeable sur table numérique et imprimée dans les bureaux de tourisme de Hautes Terres Tourisme.

Comment venir ?

Parking conseillé

Chalinargues

Source

Hautes Terres Tourisme

<http://www.hautesterrestourisme.fr>