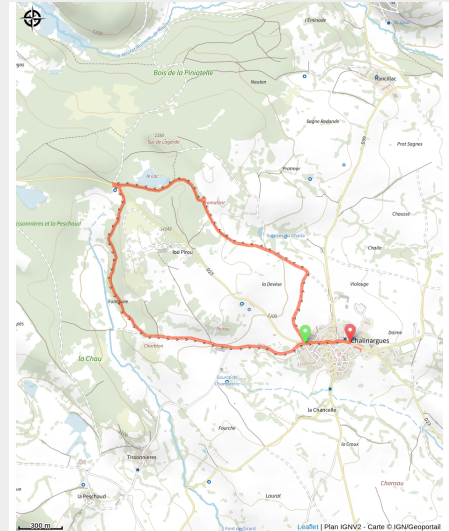


Le bois de Fontoune

Cantal - Neussargues en Pinatelle



Circuit de niveau très facile : paysage et forêt. Itinéraire praticable en VTTAE (niveau vert : facile).

Infos pratiques

Pratique : VTTAE

Durée : 30 min

Longueur : 5.1 km

Dénivelé positif : 69 m

Difficulté : Niveau vert - Facile

Type : Boucle

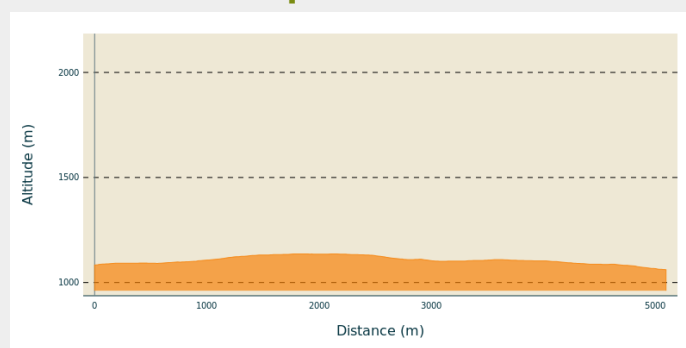
Itinéraire

Départ : Neussargues en Pinatelle

Balisage : Itinéraire de VTT à Assistance Électrique Itinéraire VTT Sports cyclistes

Communes : 1. Neussargues en Pinatelle

Profil altimétrique



Altitude min 1061 m Altitude max 1136 m

Balisage vert.

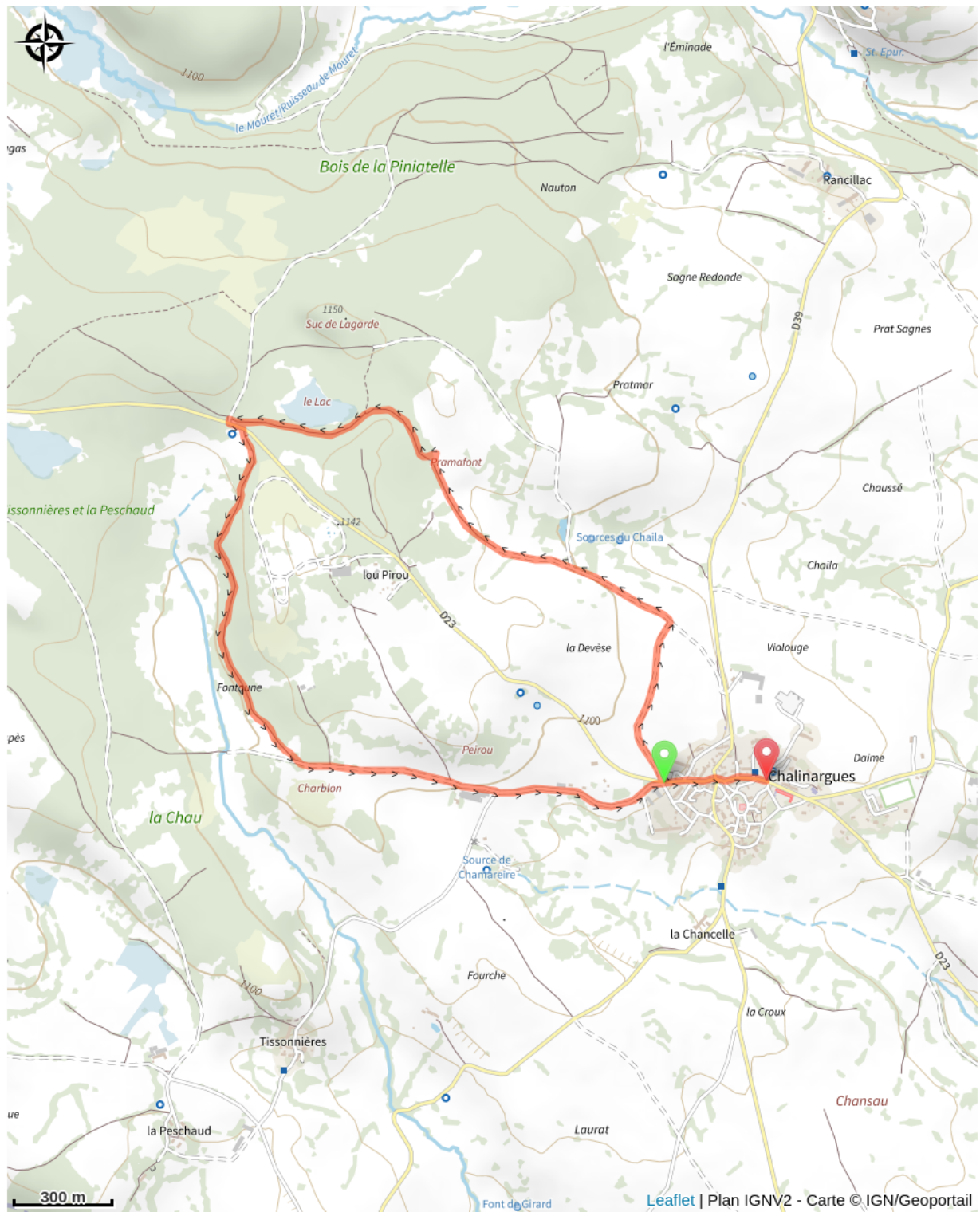
Praticable : toute l'année.

Sous réserve de conditions météo favorables.

Site web (URL) : <https://www.hautesterrestourisme.fr>

Téléphone : [04 71 20 09 47](tel:0471200947)

Sur votre chemin...



Toutes les infos pratiques

 **En forêt**

 **Inscrit au PDIPR**

 **Matériel**

Fiche téléchargeable sur table numérique et imprimée dans les bureaux de tourisme de Hautes Terres Tourisme.

Comment venir ?

Parking conseillé

Chalinargues

Source

Hautes Terres Tourisme

<http://www.hautesterrestourisme.fr>