

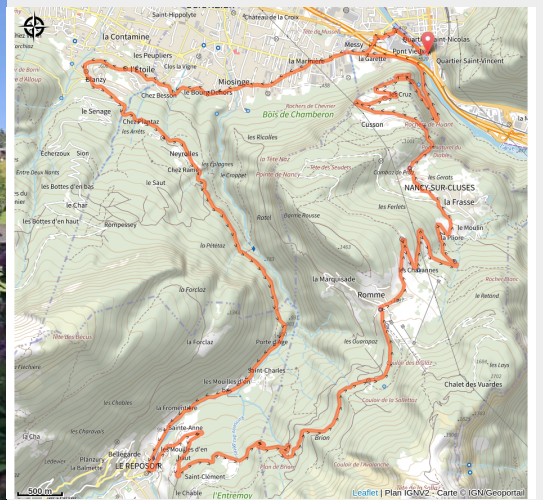
Boucle cyclotouristique "Découverte du Reposoir, du col de Romme et de Nancy-sur-Cluses" (Boucle Histoire)



Haute-Savoie - Cluses



Panneau signalétique (CAMT)



Au départ de Cluses, rejoignez le beau village du Reposoir où vous pourrez découvrir son Carmel. Continuez votre ascension jusqu'au Col de Romme, rendu célèbre par le Tour de France puis redescendez à Cluses par la route panoramique.

Au départ de l'Espace Carpano (à côté du musée de l'Horlogerie), prenez la voie verte à proximité du pont vieux. Elle longe l'Arve et l'avenue Louis Rouxel. Au rond-point du Mont-Blanc, prendre la 1ère à gauche en direction de Scionzier, Le Reposoir (Col de la Colombière), Nancy sur Cluses. Suivez la D4 durant 12km pour arriver au village du Reposoir. Lors de cette première partie de l'itinéraire, vous empruntez la route du col de la Colombière, col mythique et arpenté par le Tour de France à de nombreuses reprises. Pour vous rendre au Col de Romme, prenez la D119 à l'entrée du village du Reposoir. Durant 6km, appréciez le calme de cette traversée vers Romme. Si les premiers kilomètres offrent un fort pourcentage, les suivants sont plus doux. Une fois au Col de Romme, préparez-vous à redescendre sur Cluses. Soyez-prudentes et prudents ! La pente peut-être forte.

Infos pratiques

Pratique : Route

Durée : 2 h

Longueur : 28.2 km

Dénivelé positif : 1101 m

Difficulté : Niveau rouge - Difficile

Type : Boucle

Thèmes : Col à vélo

Itinéraire

Départ : Cluses

Balisage : Itinéraire cyclo Sports cyclistes

Communes : 1. Cluses

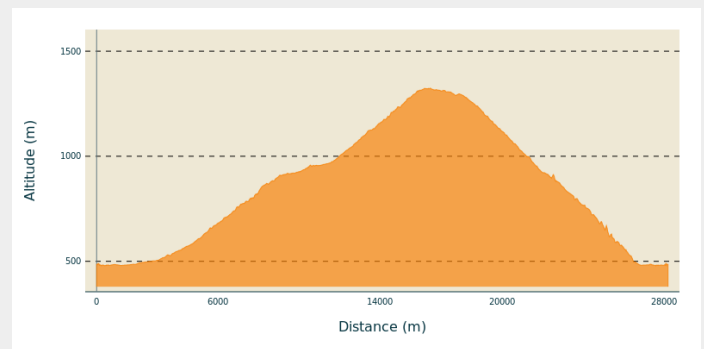
2. Scionzier

3. Marnaz

4. Le Reposoir

5. Nancy-sur-Cluses

Profil altimétrique



Altitude min 479 m Altitude max 1324 m

Cet itinéraire n'est pas balisé

Praticable : toute l'année.

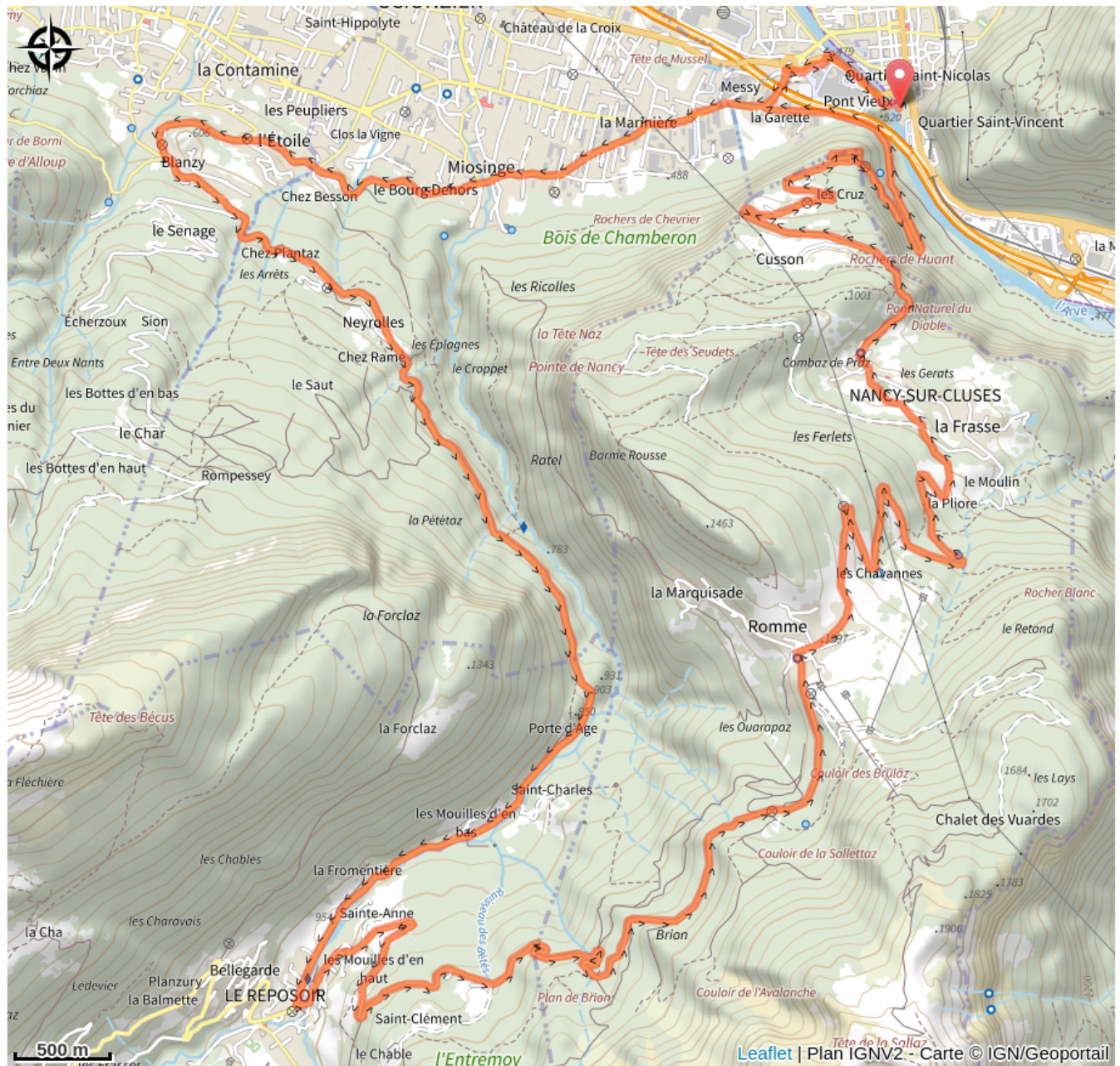
Portrait

Au départ de Cluses, rejoignez le beau village du Reposoir où vous pourrez découvrir son Carmel. Continuez votre ascension jusqu'au Col de Romme, rendu célèbre par le Tour de France puis redescendez à Cluses par la route panoramique.

Téléphone : [04 50 96 69 69](tel:0450966969)

Mél : tourisme@cluses-montagnes.com

Sur votre chemin...



Toutes les infos pratiques

***i* Déconseillé par mauvais temps**

***i* En montagne**

***i* En plein air**

Comment venir ?

Parking conseillé

Parking du Musée de l'Horlogerie et du Décolletage, 100 place du 11 novembre

Source

Cluses Arve & montagnes Tourisme

<https://www.cluses-montagnes-tourisme.com>