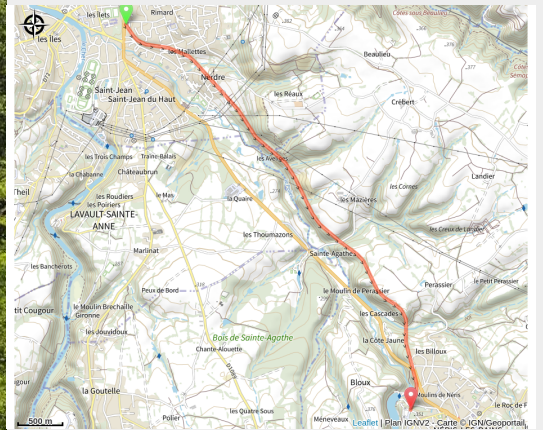


Voie verte Montluçon - Nérís-les-bains

Allier - Montluçon



Passage sur le viaduc de Nérís (Luc OLIVIER)



Cette voie verte emprunte l'ancienne voie ferrée Montluçon - Nérís-les-Bains et traverse trois viaducs : le viaduc de Sainte-Agathe, le viaduc de Pérassier et le viaduc de Nérís. Du haut de ces ouvrages, de superbes points de vue s'offrent à vous.

Le revêtement en sable stabilisé est assez roulant pour une bonne pratique du vélo (VTC à privilégier). Attention, le parcours grimpe en pente légère et régulière dans le sens Montluçon - Nérís.

Infos pratiques

Pratique : Route

Durée : 1 h

Longueur : 6.0 km

Dénivelé positif : 246 m

Difficulté : Niveau vert - Facile

Type : Aller-retour

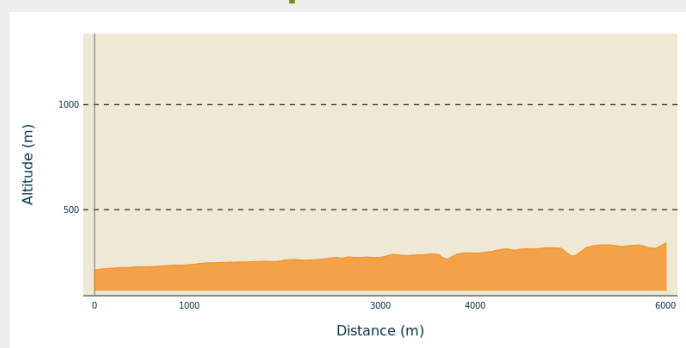
Itinéraire

Départ : Montluçon

Balisage : Sports divers Voie verte

Communes : 1. Montluçon
2. Nérès-les-Bains

Profil altimétrique



Altitude min 214 m Altitude max 342 m

Vert et blanc

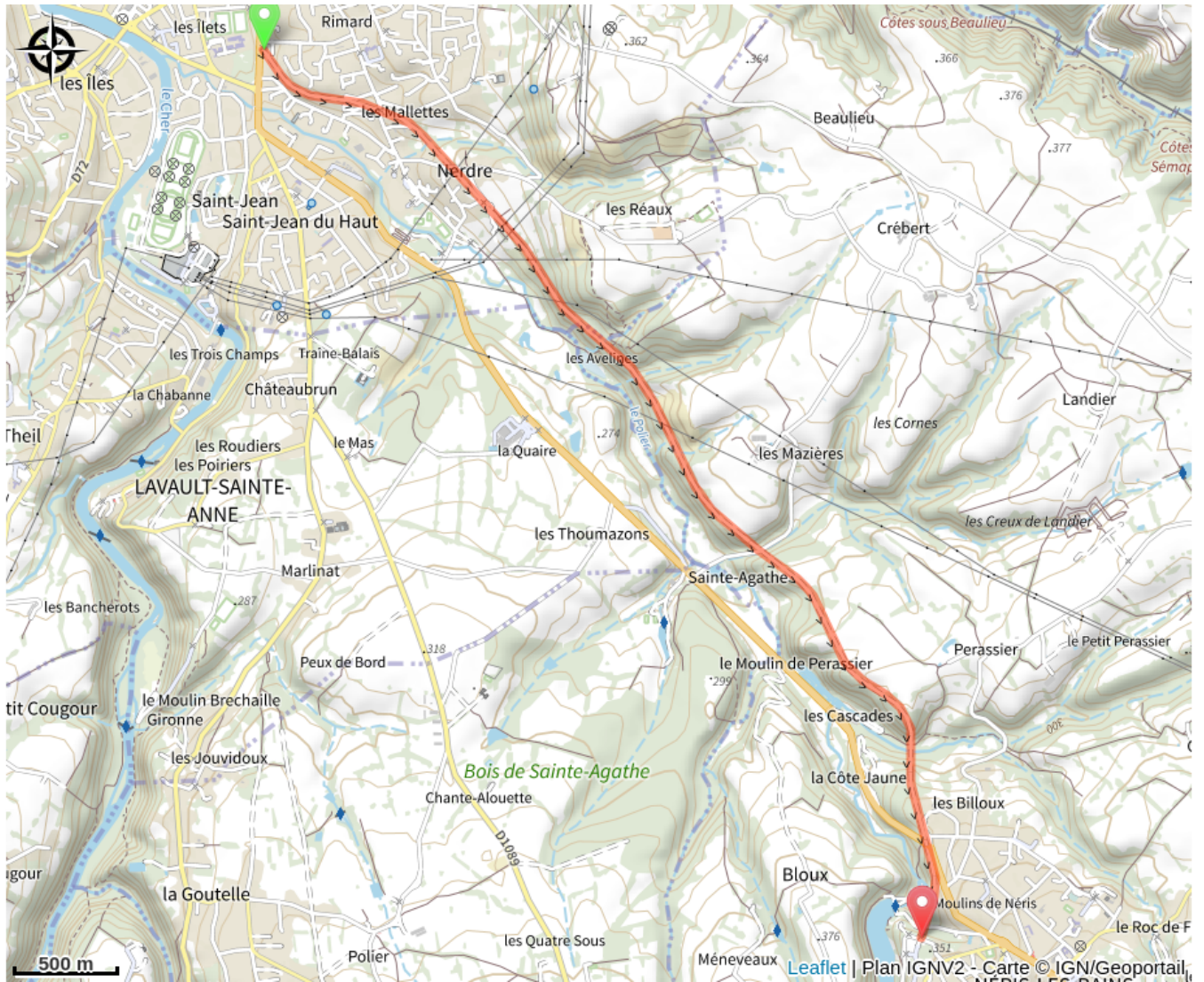
Praticable : toute l'année.

Site web (URL) : <http://www.montlucon-tourisme.fr>

Téléphone : [04 70 05 11 44](tel:0470051144)

Mél : contact@montlucon-tourisme.fr

Sur votre chemin...



Toutes les infos pratiques

 **En plein air**

 **Recommandations**

Les animaux de compagnie ne sont pas acceptés.

Comment venir ?

Parking conseillé

Avenue Kennedy

Source

ALLIER BOURBONNAIS ATTRACTIVITÉ

<https://allier-bourbonnais.fr/>