


Voie verte Dompierre-sur-Besbre - Diou - Digoin

Allier - Dompierre-sur-Besbre



Canal Latéral à la Loire (Luc Olivier - CDT 03)

Situé au nord-est du département, l'itinéraire Dompierre-Diou-Digoin se dessine entre fleuve et canal sur près de 30 km.

La balade, sur le chemin de halage du canal latéral à la Loire, permet de découvrir dans une ambiance paisible et bucolique tout un patrimoine vivant constitué de 6 plateaux d'écluses, 4 pont-canaux et autres aqueducs et déversoirs.

Infos pratiques

Pratique : Route

Durée : 2 h

Longueur : 27.5 km

Dénivelé positif : 145 m

Difficulté : Niveau vert - Facile

Type : Aller-retour

Itinéraire

Départ : Dompierre-sur-Besbre

Balisage : Sports divers Voie verte

Communes : 1. Dompierre-sur-Besbre

2. Diou

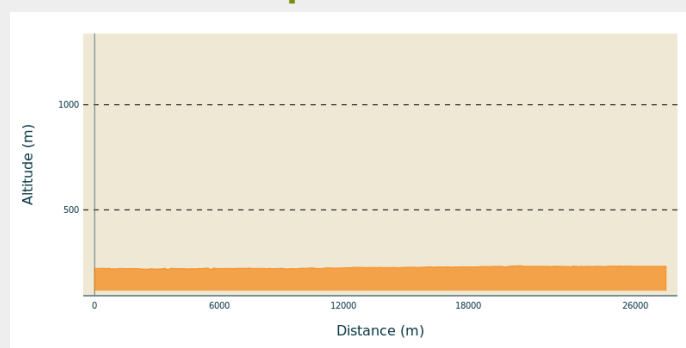
3. Pierrefitte-sur-Loire

4. Coulanges

5. Molinet

6. Chassenard

Profil altimétrique



Altitude min 215 m Altitude max 234 m

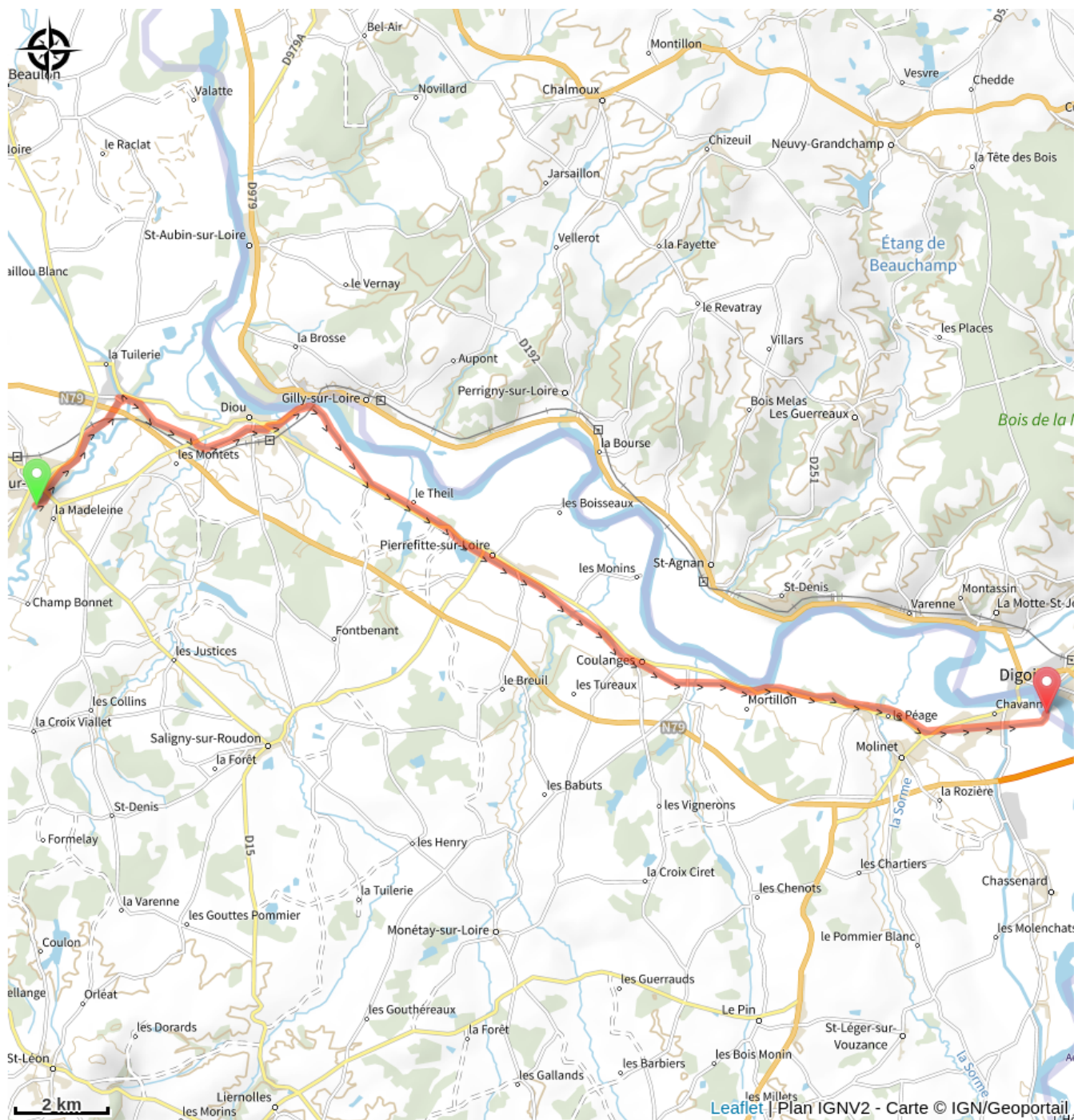
Vert et blanc

Praticable : toute l'année.

Site web (URL) : <http://www.tourisme.interco-abl.fr>

Mél : tourisme@label-destination.com

Sur votre chemin...



Toutes les infos pratiques

En plein air

Recommandations

Les animaux de compagnie ne sont pas acceptés.

Infos complémentaires

- Canal latéral à la Loire et ses écluses
- Abbaye de Sept-Fons (à 500 m)
- Points de vue sur la Loire
- Promenade des Demoiselles à Chassenard
- Pont-canal de Digoin

Comment venir ?

Parking conseillé

Chemin des Percières

Source

ALLIER BOURBONNAIS ATTRACTIVITÉ

<https://allier-bourbonnais.fr/>