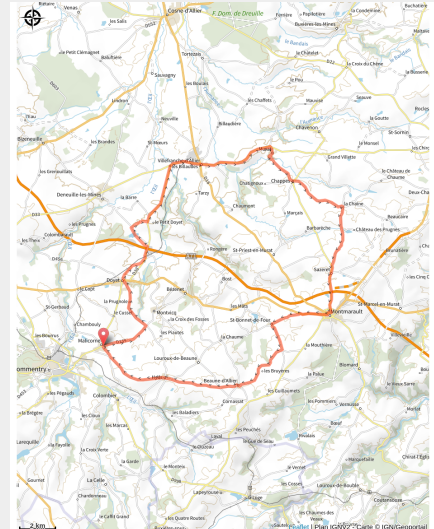


# Montmarault par monts et par vaux

Allier - Malicorne



Cyclos (Didier Boulicot)



## *Beau parcours de 52 km à travers la campagne bourbonnaise.*

Au départ de Montmarault, ce beau parcours vallonné de 52 kilomètres pour 408 mètres de dénivelé traverse la campagne bourbonnaise de village en village. Après Saint-Bonnet-de-Four et son église au clocher tors, une portion très roulante s'offre à vous. Puis à partir de Villefranche-d'Allier, de charmantes petites routes souvent bordées de haies vous conduisent dans les collines du bocage bourbonnais. Une balade champêtre en perspective !

## Infos pratiques

Pratique : Route

Durée : 3 h 30

Longueur : 52.3 km

Dénivelé positif : 687 m

Difficulté : Niveau bleu - Modéré

Type : Boucle

# Itinéraire

**Départ** : Montmarault

**Balisage** : Itinéraire cyclo Sports cyclistes

**Communes** : 1. Malicorne

2. Montvicq

3. Doyet

4. Deneuille-les-Mines

5. Villefranche-d'Allier

6. Murat

7. Chappes

8. Sazeret

9. Montmarault

10. Saint-Bonnet-de-Four

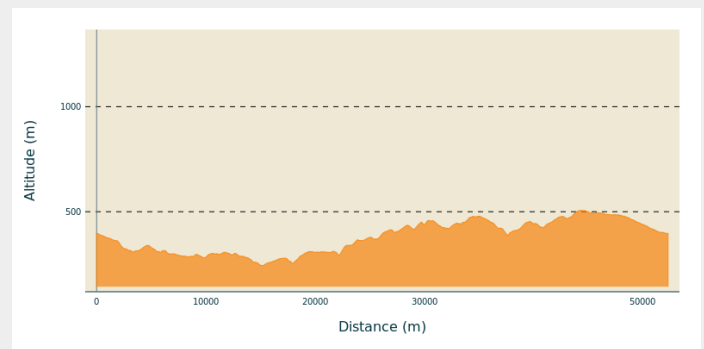
11. Beaune-d'Allier

12. Louroux-de-Beaune

13. Hyds

14. Colombier

## Profil altimétrique



Altitude min 243 m Altitude max 506 m

Vert et blanc

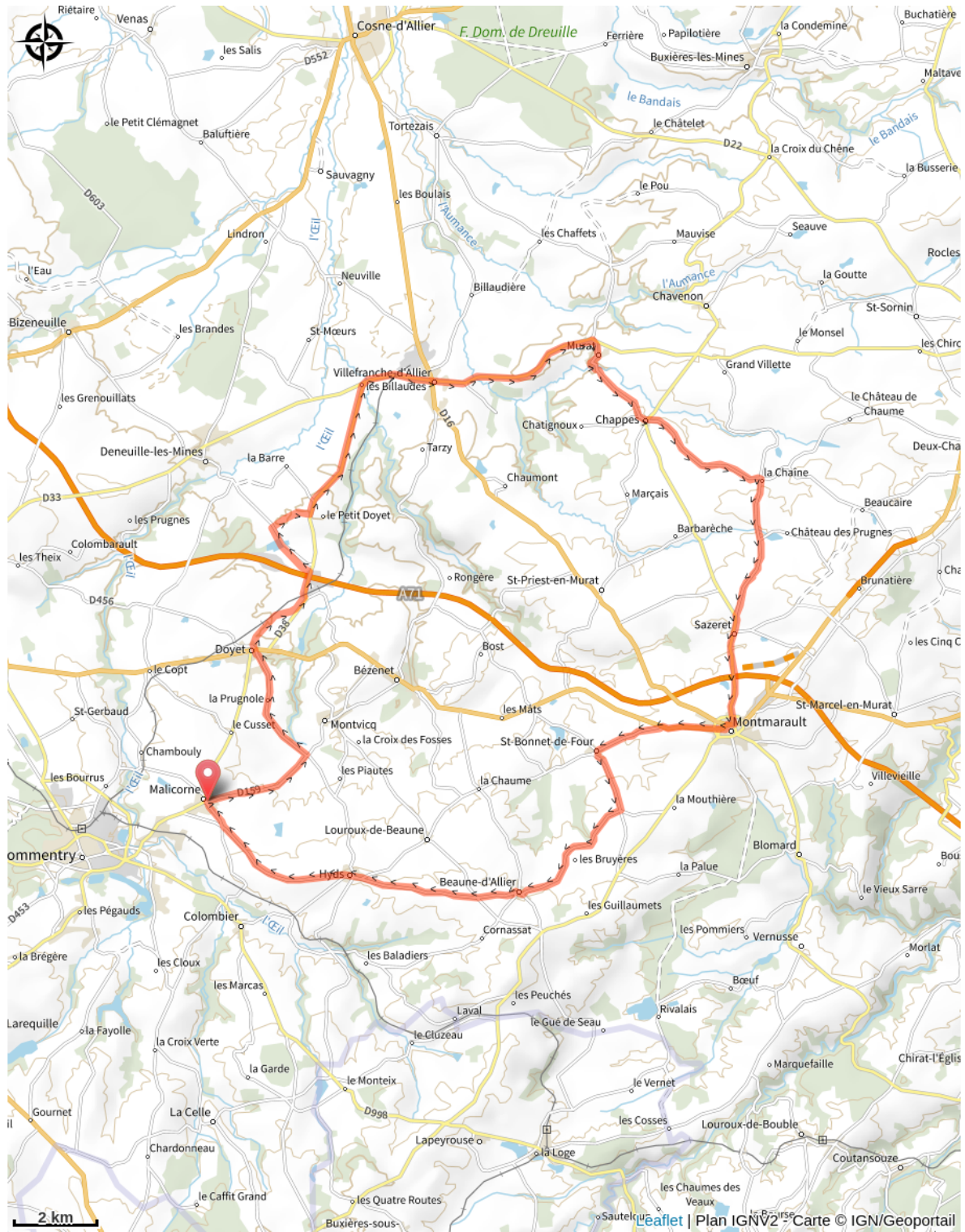
**Praticable** : toute l'année.

**Site web (URL)** : <https://www.allier-auvergne-tourisme.com/activites/activites-nature/allier-a-velo-39-1.html>

**Téléphone** : [04 70 07 39 21](tel:0470073921)

**Mél** : [maisondutourisme@otnerislesbains.fr](mailto:maisondutourisme@otnerislesbains.fr)

# Sur votre chemin...



# Toutes les infos pratiques

## En plein air

## Recommandations

Les animaux de compagnie ne sont pas acceptés.

### Infos complémentaires

- Clocher tors à Saint-Bonnet-de-Four
- Vues sur les paysages de bocage
- Vestiges du château de Murat

## Comment venir ?

Parking conseillé

Départ : Place de l'Eglise

## Source

ALLIER BOURBONNAIS ATTRACTIVITÉ

<https://allier-bourbonnais.fr/>