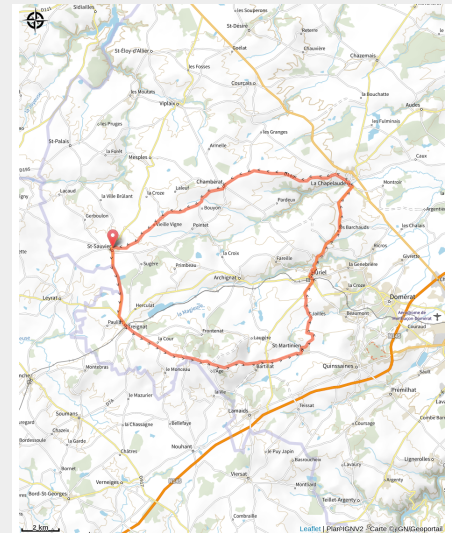


# Sur les traces des Maîtres sonneurs

Allier - Saint-Sauvier



Le donjon de La Toque à Huriel (Luc OLIVIER)



*Ce parcours assez roulant de 43 kilomètres pour 428 mètres de dénivelé vous emmène au pays d'Huriel, célébré dans le roman de Georges Sand « Les Maîtres Sonneurs ».*

Vous découvrirez l'imposant donjon de la Toque à Huriel et partirez en balade dans un élégant paysage de bocage. Sur la deuxième partie du parcours, un somptueux panorama sur le Puy-de-Dôme et la chaîne des puys se dévoilera sous vos yeux.

## Infos pratiques

Pratique : Route

Durée : 2 h 30

Longueur : 42.8 km

Dénivelé positif : 569 m

Difficulté : Niveau bleu - Modéré

Type : Boucle

# Itinéraire

**Départ** : Huriel

**Balisage** : Itinéraire cyclo Sports cyclistes

**Communes** : 1. Saint-Sauvier

2. Treignat

3. Archignat

4. Saint-Martinien

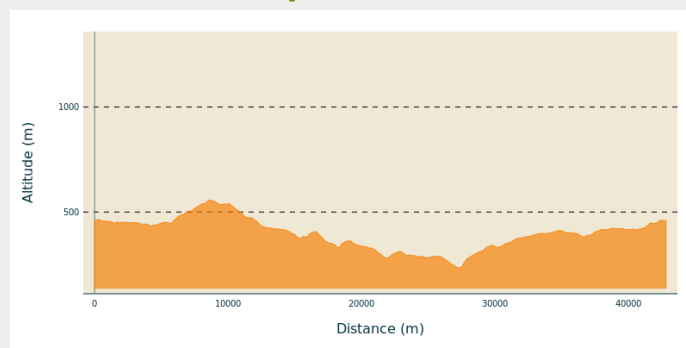
5. Huriel

6. La Chapelaude

7. Chambérat

8. Mesples

## Profil altimétrique



Altitude min 235 m Altitude max 557 m

Vert et blanc

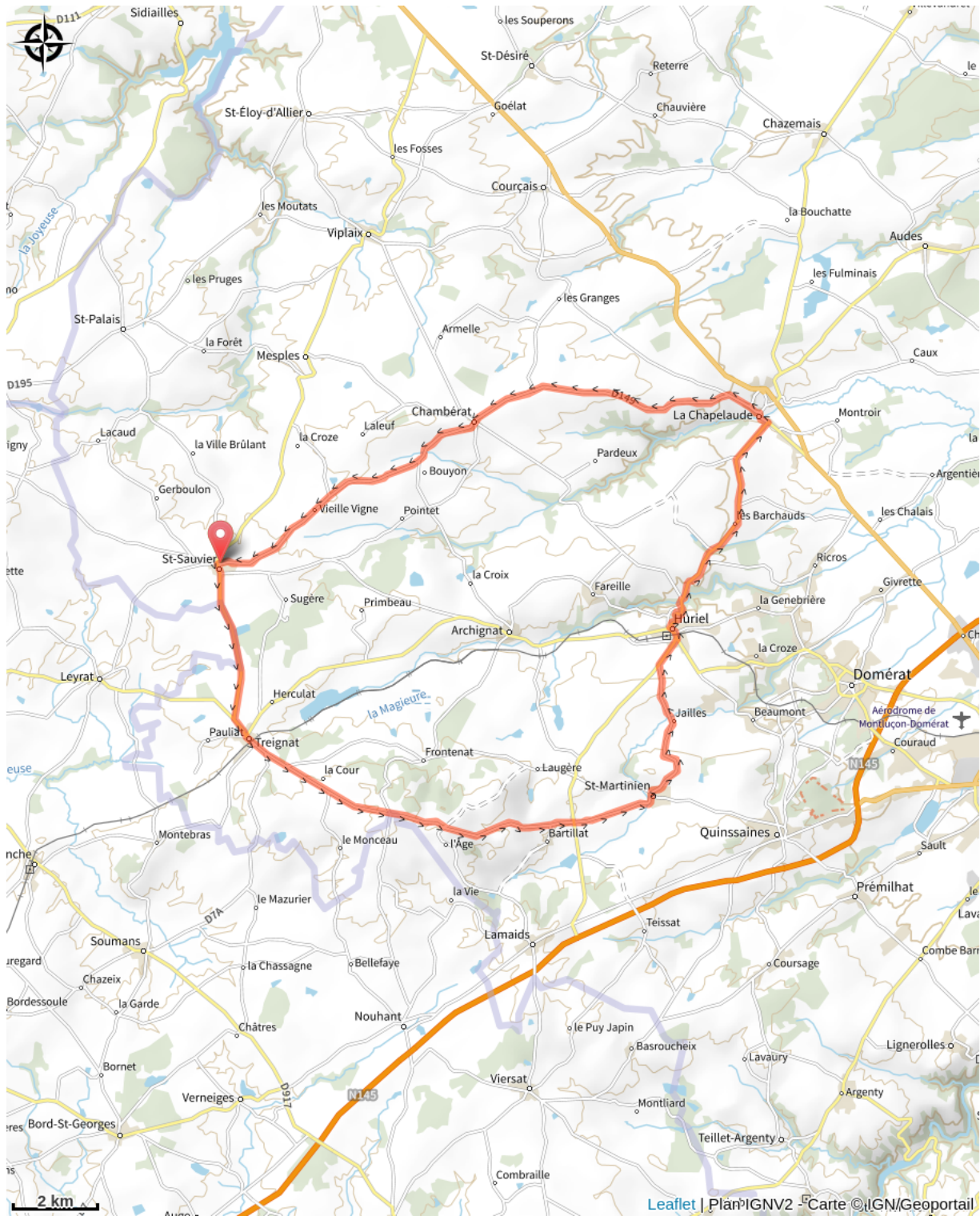
**Praticable** : toute l'année.

**Site web (URL)** : <http://www.cc-pays-huriel.com>

**Téléphone** : [06 33 47 55 03](tel:0633475503)

**Mél** : [tourisme@cc-pays-huriel.com](mailto:tourisme@cc-pays-huriel.com)

# Sur votre chemin...



# Toutes les infos pratiques

## En plein air

## Recommandations

Les animaux de compagnie ne sont pas acceptés.

### Infos complémentaires

- Huriel : Donjon de la Toque, église Notre-Dame et artisans d'art
- Eglise Saint-Nicolas à La Chapelaude
- Points de vue après Treignat
- Paysage bocager

## Comment venir ?

Parking conseillé

Rue des remparts

## Source

ALLIER BOURBONNAIS ATTRACTIVITÉ

<https://allier-bourbonnais.fr/>