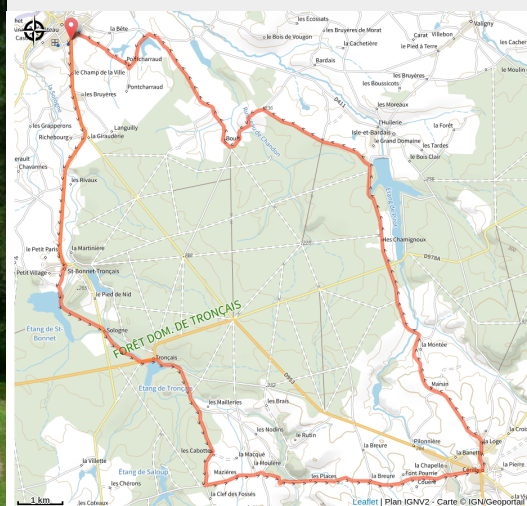


Balade en forêt de Tronçais

Allier - Ainay-le-Château



Cyclo à l'étang de Saint-Bonnet (Louis Holder)



S'étendant sur près de 11 000 hectares, la forêt de Tronçais est considérée comme l'une des plus belles chênaies d'Europe.

Au départ de Cérilly, vous prendrez le départ d'un parcours de 40 kilomètres pour 289 mètres de dénivelé. Vous traverserez la futaie dans laquelle Colbert fit planter les chênes destinés à construire les navires de la flotte française. Vous passerez également par la petite cité médiévale d'Ainay-le-Château et longerez plusieurs étangs. Un vrai moment d'évasion !

Infos pratiques

Pratique : Route

Durée : 2 h 30

Longueur : 38.1 km

Dénivelé positif : 424 m

Difficulté : Niveau vert - Facile

Type : Boucle

Itinéraire

Départ : Cérilly

Balisage : Itinéraire cyclo Sports cyclistes

Communes : 1. Ainay-le-Château

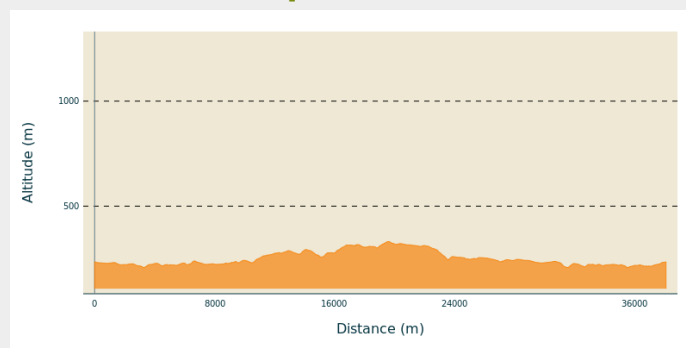
2. Saint-Bonnet-Tronçais

3. Cérilly

4. Le Brethon

5. Isle-et-Bardais

Profil altimétrique



Altitude min 207 m Altitude max 331 m

Vert et blanc

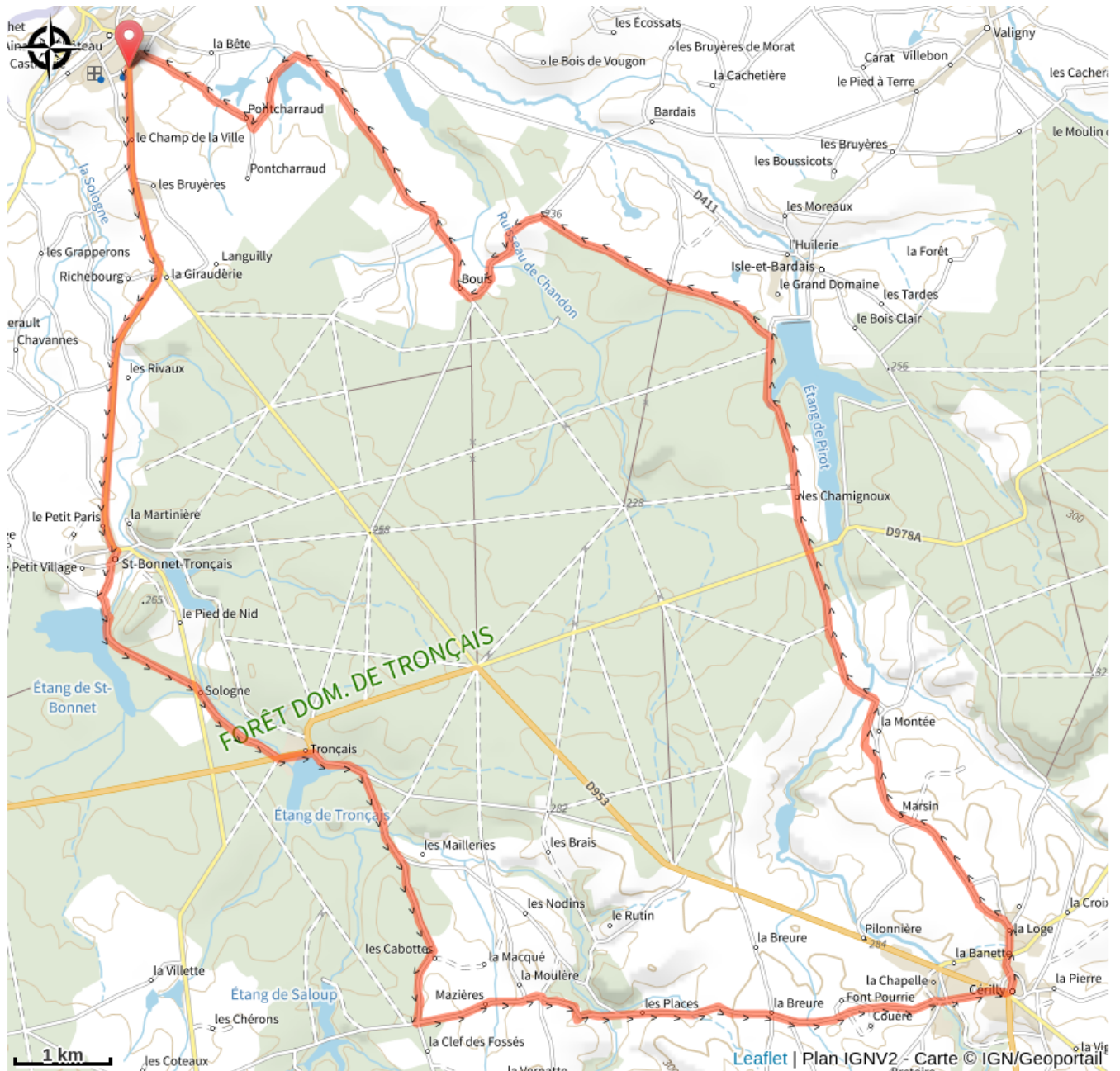
Praticable : toute l'année.

Site web (URL) : <http://www.montlucon-tourisme.fr>

Téléphone : [04 70 05 11 44](tel:0470051144)

Mél : contact@montlucon-tourisme.fr

Sur votre chemin...



Toutes les infos pratiques

En plein air

Recommandations

Les animaux de compagnie ne sont pas acceptés.

Infos complémentaires

- Etang de Saloup
- Etang de Saint-Bonnet
- Futaie Colbert
- Futaie Colbert II
- Ainay-le-Château et ses remparts
- Etang de Pirot

Comment venir ?

Parking conseillé

Place du Champ de Foire

Source

ALLIER BOURBONNAIS ATTRACTIVITÉ

<https://allier-bourbonnais.fr/>