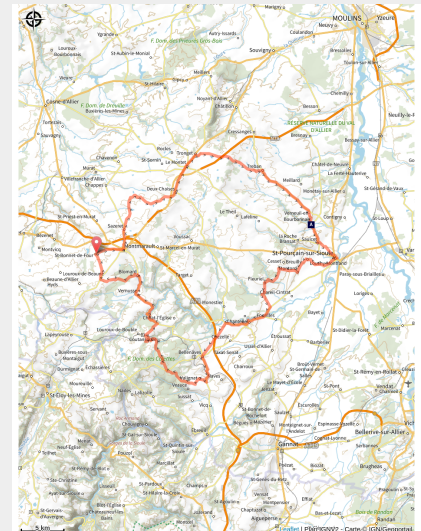


# Virée sportive entre vallées et bocage

Allier - Saint-Bonnet-de-Four



Vue sur les vallées (Luc OLIVIER)



*Au départ de Chantelle, ce parcours très sportif de longue distance (111 kilomètres et 1131 mètres de dénivelé) est l'un des plus spectaculaires du département !*

Une belle grimpette vous attend à travers la forêt des Colettes avant de traverser les vallées sauvages creusées par les rivières Bouble et Belon. Après Montmarault, vous entrez dans un secteur bocager au profil moins accidenté. Les vignes viennent agrémenter le paysage autour de Saint-Pourçain-sur-Sioule avant de revenir à Chantelle par de belles petites routes sinueuses et vallonnées.

## Infos pratiques

Pratique : Route

Durée : 7 h 30

Longueur : 111.2 km

Dénivelé positif : 1738 m

Difficulté : Niveau rouge - Difficile

Type : Boucle

# Itinéraire

**Départ** : Chantelle

**Balisage** : Itinéraire cyclo Sports cyclistes

**Communes** : 1. Saint-Bonnet-de-Four

2. Montmarault

3. Sazeret

4. Chappes

5. Deux-Chaises

6. Le Montet

7. Tronget

8. Treban

9. Cressanges

10. Meillard

11. Verneuil-en-Bourbonnais

12. Saulcet

13. Saint-Pourçain-sur-Sioule

14. Louchy-Montfand

15. Montord

16. Cesset

17. Fleuriel

18. Fourilles

19. Chantelle

20. Monestier

21. Chezelle

22. Bellenaves

23. Valignat

24. Veauce

25. Lalizolle

26. Coutansouze

27. Louroux-de-Bouble

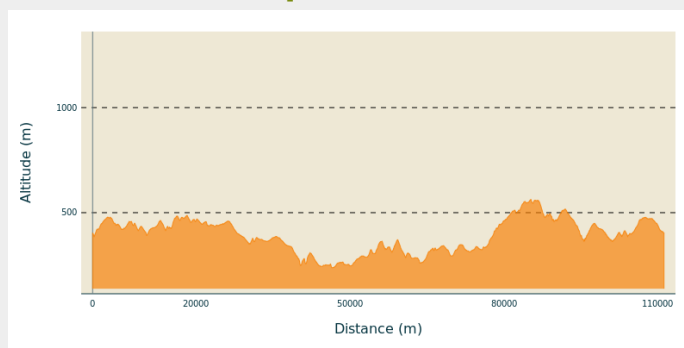
28. Chirat-l'Église

29. Vernusse

30. Blomard

31. Beaune-d'Allier

## Profil altimétrique



Altitude min 238 m Altitude max 563 m

Vert et blanc

**Praticable** : toute l'année.

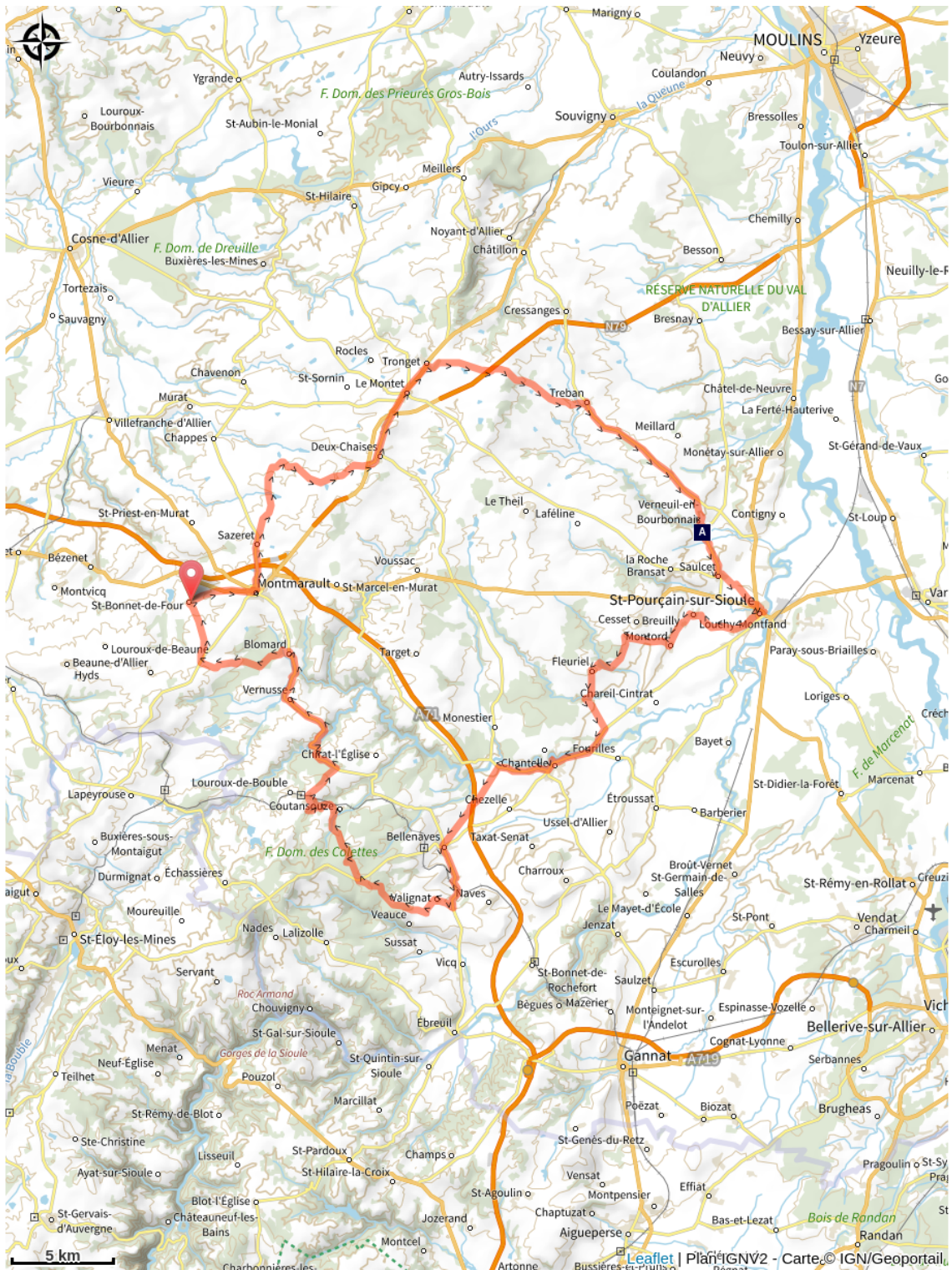
**Site web (URL)** : <http://www.valdesioule.com>

**Page facebook** : <https://www.facebook.com/valdesiouletourisme/>

**Téléphone** : 04 70 45 32 73

**Mél** : [accueil@vdstourisme.com](mailto:accueil@vdstourisme.com)

# Sur votre chemin...



Église Saint-Pierre (A)



# Toutes les infos pratiques

## En plein air

## Recommandations

Les animaux de compagnie ne sont pas acceptés.

### Infos complémentaires

- Chantelle : abbaye Saint-Vincent et gorges de la Bouble
- Bellenaves : château et église romane
- Château de Veauce (à 900 m du parcours)
- Forêt des Collettes
- Viaduc du Bellon
- Forêt de Château-Charles
- Eglise de Saint-Bonnet-de-Four et son clocher tors
- Eglise romane du Montet
- Village de Verneuil-en-Bourbonnais
- Eglise peinte de Saulcet
- Saint-Pourçain-sur-Sioule et son vignoble
- Eglise peinte de Louchy-Montfand
- Eglise peinte de Fleuriel

## Comment venir ?

Parking conseillé

Rue Anne de Beaujeu (devant l'Abbaye)

## Source

ALLIER BOURBONNAIS ATTRACTIVITÉ

<https://allier-bourbonnais.fr/>

# Sur votre chemin...

---



## Église Saint-Pierre (A)

Visite libre avec panneau d'information. Église romane du XIIe complétée et embellie aux XIVe et XVe siècles par la construction du clocher puis d'une chapelle de style flamboyant.

Crédit photo : Mairie de Verneuil