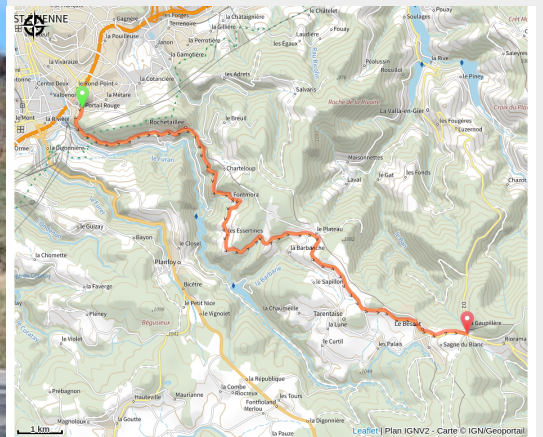


# Parcours vélo du col de la Croix de Chaubouret

Loire - Saint-Étienne



Col chabouret (Département de la Loire)



## *À vos mollets, partez à l'assaut des paysages du Pilat.*

Depuis le portail rouge de Saint Etienne, au-dessus du Cours Fauriel, vous entamerez une montée assez régulière. La D8, que vous emprunterez est une belle route parfois ombragée aux jolis panoramas. Une fois traversée la commune du Bessat, vous atteindrez le col au niveau de l'espace nordique du Bessat. Vous pourrez alors vous restaurer et vous ravitailler sur place.

## Infos pratiques

Pratique : Route

Durée : 1 h

Longueur : 15.1 km

Dénivelé positif : 697 m

Difficulté : Niveau bleu - Modéré

Type : Traversée

Thèmes : Col à vélo

# Itinéraire

**Départ** : Saint-Étienne

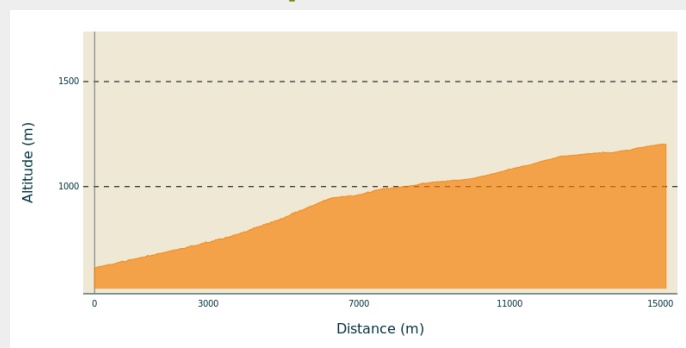
**Balisage** : Itinéraire cyclo Sports cyclistes

**Communes** : 1. Saint-Étienne

2. Tarentaise

3. Le Bessat

## Profil altimétrique



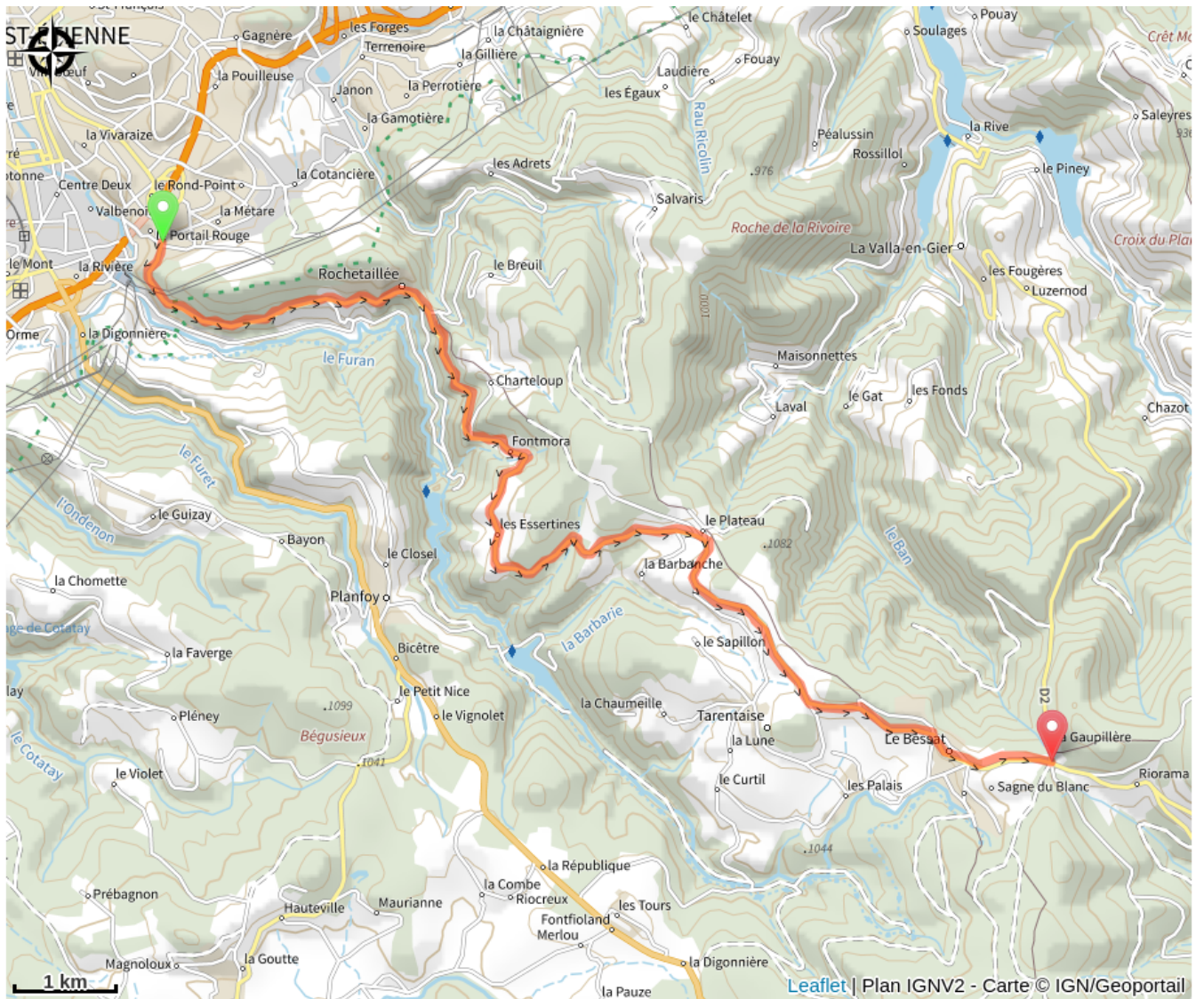
Altitude min 614 m Altitude max 1202 m

Bornes kilométriques vertes, blanches et bleues

**Praticable** : toute l'année.

Sous réserve de conditions d'enneigement et météorologiques favorables.

# Sur votre chemin...



# Toutes les infos pratiques

## **En plein air**

## **Recommandations**

Les animaux de compagnie ne sont pas acceptés.

## **Comment venir ?**

Parking conseillé

Le Portail Rouge

## **Source**

Office de Tourisme du Pilat

<http://www.parc-naturel-pilat.fr>