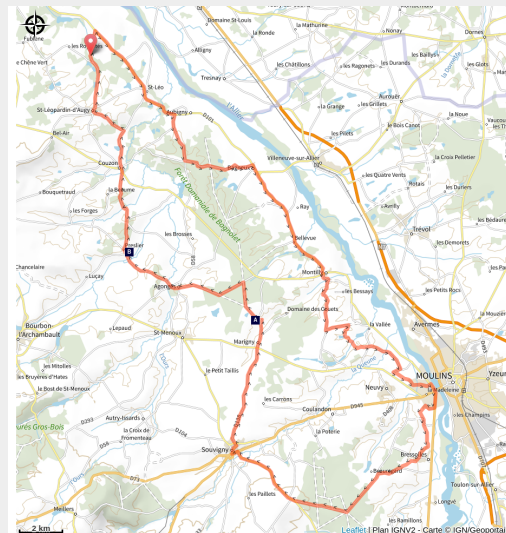


Sur les traces des Bourbons

Allier - Saint-Léopardin-d'Augy



Cyclos devant le CNCS (Alba Photographie/Auvergne-Rhône-Alpes Tourisme)

Ce parcours assez vallonné de 74 kilomètres pour 435 mètres de dénivelé vous emmène sur les traces des Bourbons

Ce parcours assez vallonné de 74 kilomètres pour 435 mètres de dénivelé vous emmène sur les traces des Bourbons. De Souvigny où ils sont enterrés, vous rejoindrez Moulines, ancienne capitale du duché du Bourbonnais et aujourd'hui ville d'art et d'histoire. Sur la route, vous passerez par Agonges avec ses 13 châteaux et cheminerez à travers un paysage champêtre mêlant prairies bocagères, forêts, rivières et petits étangs.

Infos pratiques

Pratique : Route

Durée : 4 h 30

Longueur : 73.7 km

Dénivelé positif : 732 m

Difficulté : Niveau bleu - Modéré

Type : Boucle

Itinéraire

Départ : Souvigny

Balisage : Itinéraire cyclo Sports cyclistes

Communes : 1. Saint-Léopardin-d'Augy

2. Aubigny

3. Bagneux

4. Montilly

5. Neuvy

6. Moulins

7. Bressolles

8. Besson

9. Souvigny

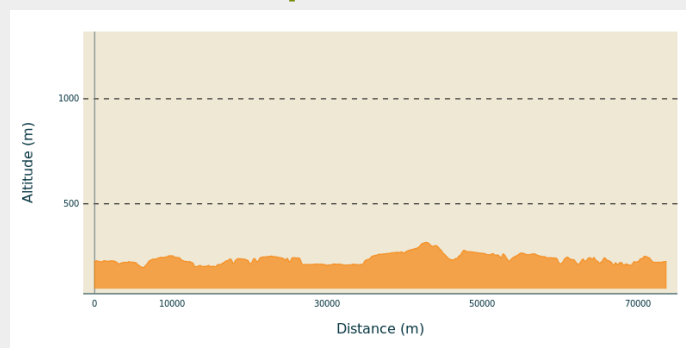
10. Marigny

11. Agonges

12. Saint-Menoux

13. Couzon

Profil altimétrique



Altitude min 196 m Altitude max 317 m

Vert et blanc

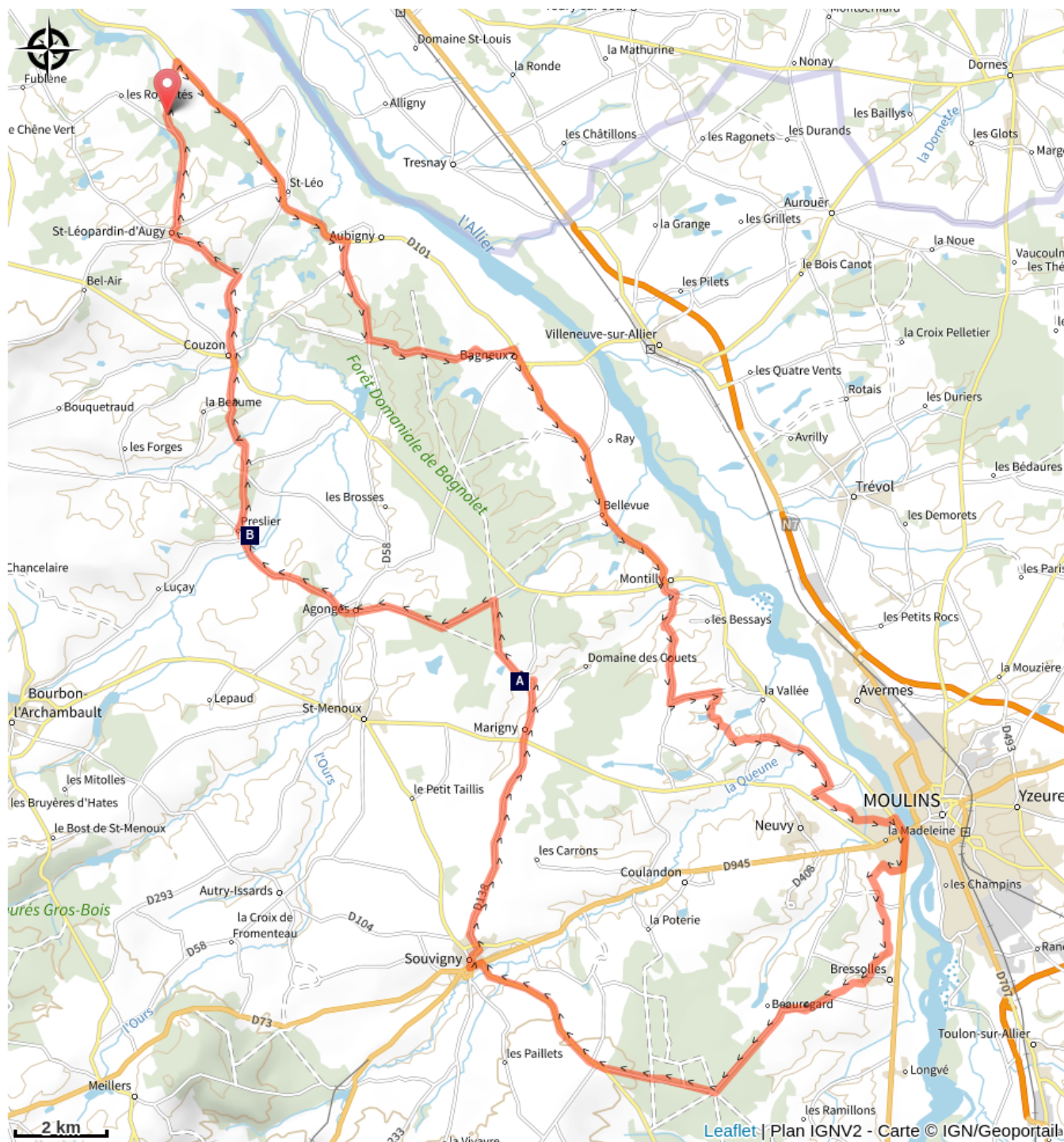
Praticable : toute l'année.

Site web (URL) : <http://www.moulins-tourisme.com/>

Téléphone : [04 70 44 14 14](tel:0470441414)

Mél : bienvenue@moulins-tourisme.com

Sur votre chemin...



 Château de Charnes (A)

 Château de Beaumont (B)

Toutes les infos pratiques

En plein air

Recommandations

Les animaux de compagnie ne sont pas acceptés.

Infos complémentaires

- Eglise prieurale de Souvigny
- Château de Charnes à Marigny
- Forêt de Bagnolet
- Châteaux à Agonges
- Centre national du costume de scène à Moulins
- Moulins, ville d'art et d'histoire et ses musées
- Forêt de Moladier

Comment venir ?

Parking conseillé

Place Aristide Briand (devant l'église)

Source

ALLIER BOURBONNAIS ATTRACTIVITÉ

<https://allier-bourbonnais.fr/>

Sur votre chemin...



Château de Charnes (A)

Visite libre des extérieurs toute l'année. Bel ensemble se composant d'un corps de logis quadrangulaire (XVIIe s) flanqué de tourelles carrées coiffées de toits à l'impériale amortis par des lanternons en ardoise.



Château de Beaumont (B)

Visible de la route D54. C'est sur l'emplacement d'un château médiéval dont il ne reste qu'une tour qu'il a été construit en 1740.

Crédit photo : OT Bocage Bourbonnais