Boucle Cyclo : La Vallée olympique

Savoie - Grand-Aigueblanche

(Miason du Tourisme d'Albertville - Alain MORANDINA)

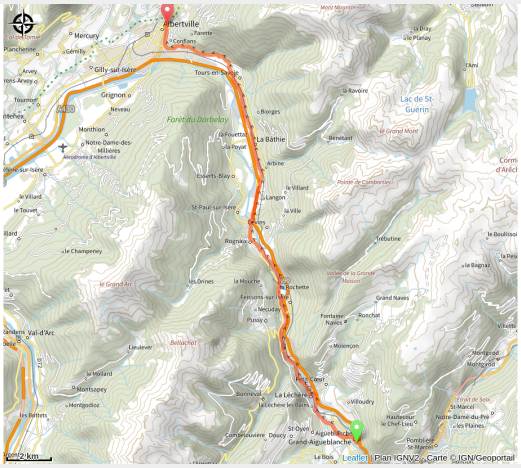

Un circuit agréable et facile de fond de vallée qui vous permettra de découvrir, sur des petites routes rurales traversant des hameaux, une basse tarentaise insoupçonnée reliant le Grand Aigueblanche à Albertville, ville olympique.

Au départ du Grand Aigueblanche, pour un périple en descente de la vallée, où vous aurez pu profiter des nombreux services et commerces, vous commencez par longer la base nautique du Morel pour arriver rapidement à la station thermale de La Léchère et son joli parc arboré : admirez la façade de l’hôtel Radiana, un style singulier évoquant le dynamisme des années folles ! Poursuivez votre route d’abord sur un itinéraire plat mais sinueux traversant de jolis hameaux pour arriver au pied du coteau du calvaire de Cevins qui constitue sans doute le

Infos pratiques

Pratique : Route

Durée : 2 h

Longueur : 25.8 km

Dénivelé positif : 267 m

Difficulté : Niveau bleu - Modéré

Type : Aller-retour

paysage le plus remarquable de Basse Tarentaise avec son vignoble exposé sud-est et couvert de petits fragments de schiste. S’en suit une grande route droite traversant La Bathie pour rejoindre Tours en Savoie : avez-vous remarqué ces quelques curiosités géologiques comme « le Clocher de l’Âne » qui saille sur les pentes abruptes, que l’on prendrait volontiers pour une tour féodale ? Selon la saison, c’est aussi un lieu remarquable pour admirez de grands et beaux cerisiers.

Itinéraire

Départ : Grand-Aigueblanche
Balisage : Itinéraire cyclo Sports cyclistes
Communes : 1. Grand-Aigueblanche
2. La Léchère
3. Rognaix
4. Saint-Paul-sur-Isère
5. Cevins
6. La Bâthie
7. Tours-en-Savoie
8. Albertville

Profil altimétrique

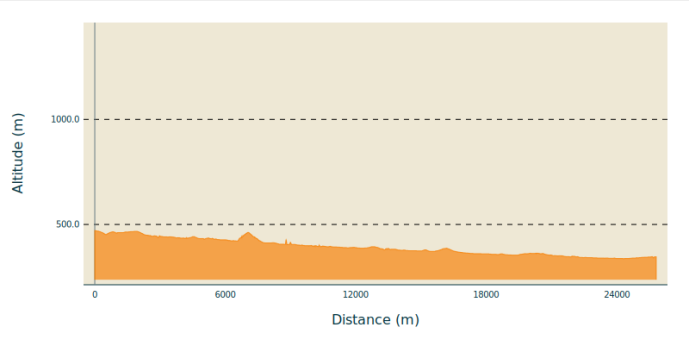

Altitude min 337 m Altitude max 471 m

Itinéraire départemental N°2

Praticable : du 01/01 au 31/12.
Praticable hors période d’enneigement et en fonction des conditions climatiques. Se renseigner au préalable auprès de l’Office de tourisme sur les conditions du moment.

En empruntant de petites voies secondaires, vous pourrez descendre ou remonter la vallée de la Tarentaise entre la cité Olympique d'Albertville et Grand-Aigueblanche . Le départ est possible depuis les 2 communes.

Site web (URL) : http://www.valmorel.com
Téléphone : 04 79 09 85 55
Mél : info@valmorel.com

Sur votre chemin…

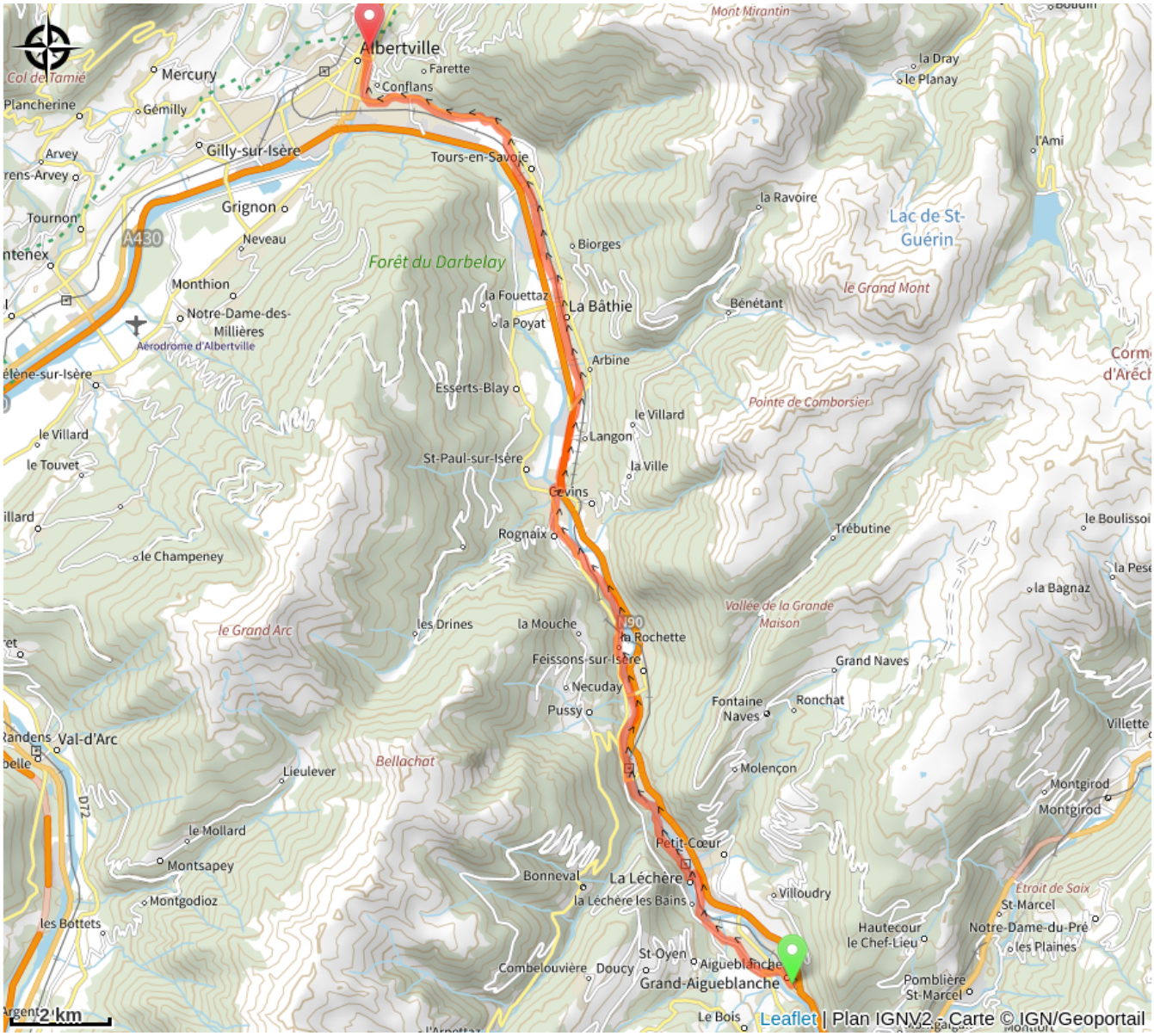

Toutes les infos pratiques

En plein air

Recommandations

Les animaux de compagnie ne sont pas acceptés.

Matériel

Carte vélo Savoie Mont Blanc disponible à l'office de tourisme.

Comment venir ?

Parking conseillé

Grande rue

Source

Agence alpine des territoires

http://www.agate-territoires.fr