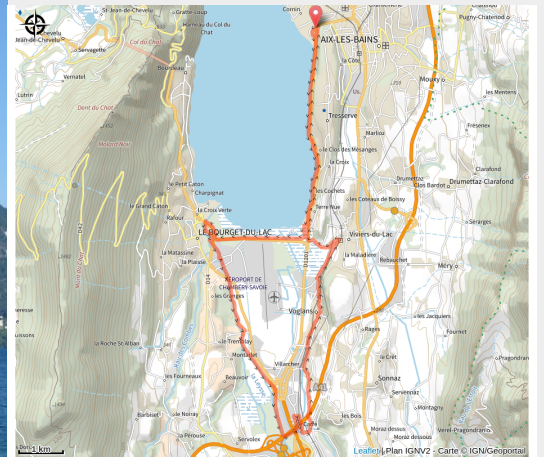


Boucle cyclo : La Grande Mollière

Savoie - Aix-les-Bains



la dent du chat (Sarah Xuereb - Agate)



Ce petit parcours vous amènera, au prix d'un petit effort largement récompensé, sur un magnifique belvédère aménagé pour la découverte panoramique du site du lac du Bourget. Départ possible de Chambéry.

Infos pratiques

Pratique : Route

Durée : 2 h

Longueur : 26.3 km

Dénivelé positif : 222 m

Difficulté : Niveau bleu - Modéré

Type : Boucle

Itinéraire

Départ : Aix-les-Bains

Balisage : Itinéraire cyclo Sports cyclistes

Communes : 1. Aix-les-Bains

2. Tresserve

3. Viviers-du-Lac

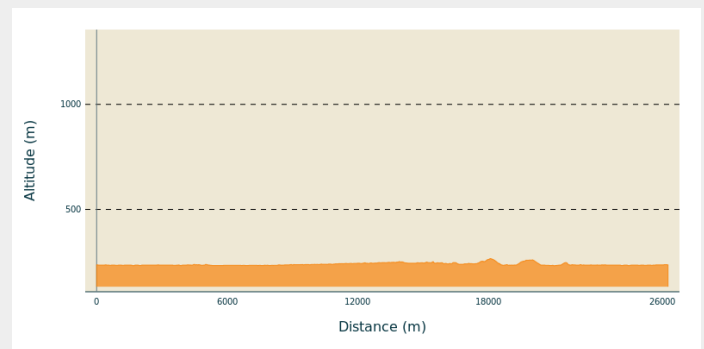
4. Le Bourget-du-Lac

5. La Motte-Servolex

6. Voglans

7. Chambéry

Profil altimétrique



Altitude min 232 m Altitude max 266 m

Balisage départemental bleu / N° 21 La Grande Mollière

Praticable : toute l'année.

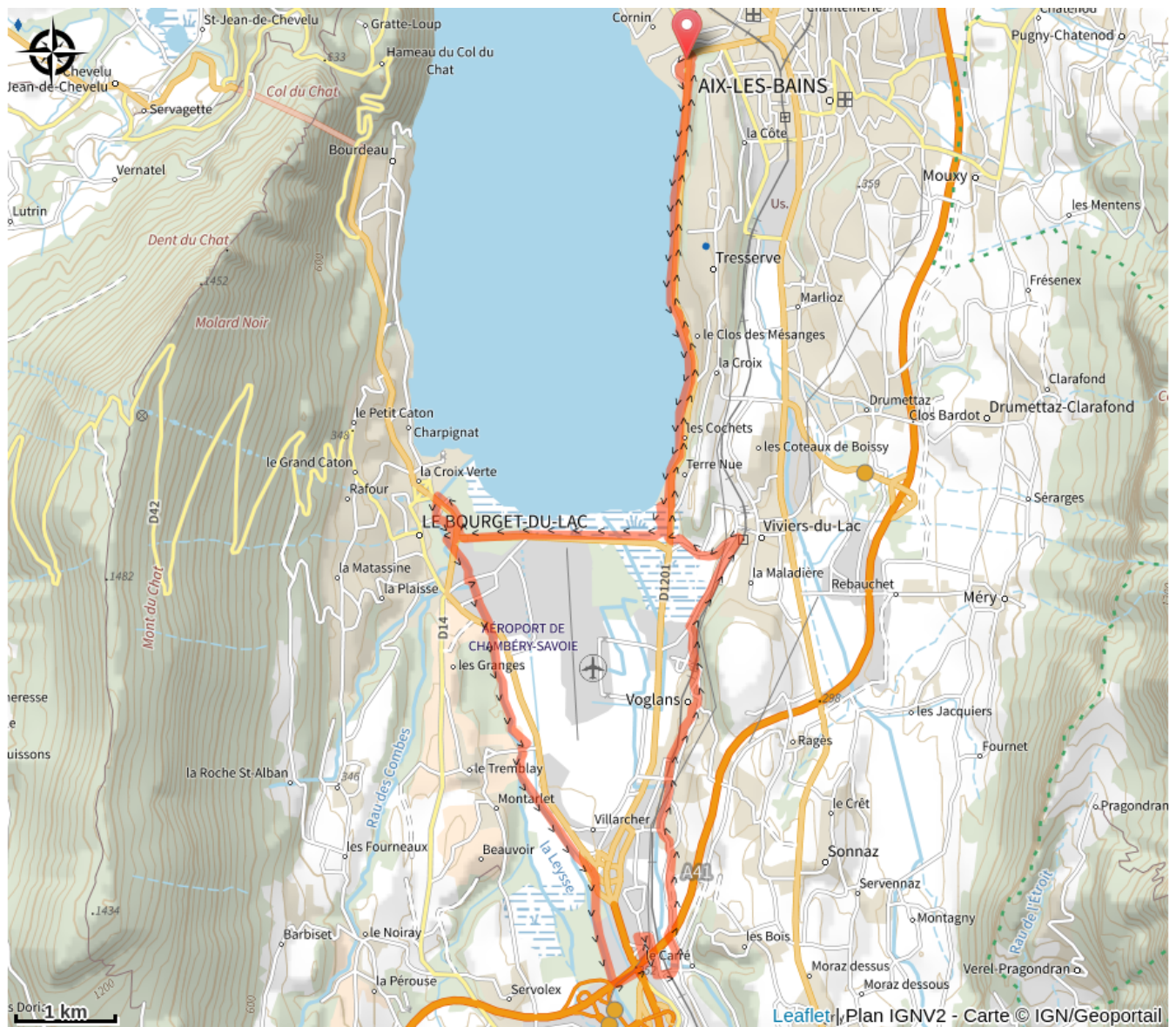
Praticable en fonction des conditions climatiques. Se renseigner au préalable auprès de l'Office de tourisme sur les conditions du moment.

Site web (URL) : <https://www.aixlesbains-rivieradesalpes.com>

Téléphone : [04 79 88 68 00](tel:0479886800)

Mél : accueil@aixlesbains-rivieradesalpes.com

Sur votre chemin...



Toutes les infos pratiques

En plein air

Recommandations

Les animaux de compagnie ne sont pas acceptés.

Matériel

Carte vélo Savoie Mont Blanc disponible à l'office de tourisme.

Comment venir ?

Parking conseillé

Place Daniel Rops

Source

Agence alpine des territoires

<http://www.agate-territoires.fr>