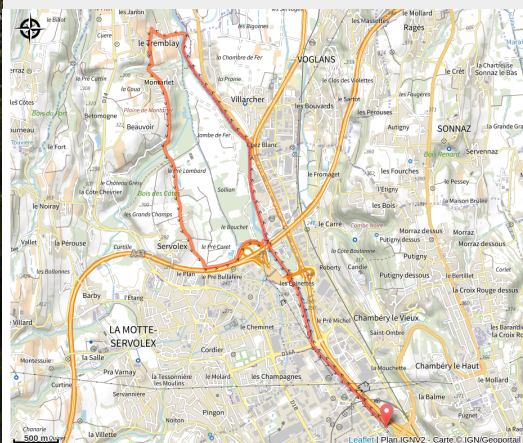


Boucle Cyclo : La boucle du Tremblay

Savoie - Chambéry



En descendant sur la Motte (Sarah Xuereb)



Et si vous preniez le temps de faire vos courses à vélo ? Cette promenade sera l'occasion d'admirer les champs et les vergers où poussent les bons fruits et légumes avant d'aller les acheter à la coopérative locale. Vous ne regretterez pas votre effort !

Au départ de cette boucle, pas de doute, on est en ville. La Leysse se faufile entre la route nationale et les bâtiments industriels. Mais déjà les premiers arbres apparaissent et le bruit du vent dans les feuilles nous chante un petit air de nature. Ne résistez pas à son appel : il est tellement agréable de pédaler le long de l'avenue verte ! La Leysse s'élargit bientôt et ses méandres dessinent des arabesques dans les graviers. Vous roulez maintenant dans un paysage de forêt, de prairies, de champs et de vergers. Pouvez-vous identifier tout ce qui pousse ici ? Salades, carottes, épinards, fraises, pommes, poires ? Et qui mange toute cette herbe ? Vaches, brebis, chèvres ? Et n'est-ce pas des ruches ces petites maisons en bois que l'on aperçoit là-bas ? Pour le savoir, arrivé à Tremblay, posez votre vélo et poussez la porte du magasin de la coopérative dans lequel tous les produits locaux vous attendent ! J'espère que vous n'avez pas oublié votre panier, sinon il va falloir revenir...

Infos pratiques

Pratique : Route

Durée : 1 h 30

Longueur : 12.6 km

Dénivelé positif : 184 m

Difficulté : Niveau bleu - Modéré

Type : Boucle

Itinéraire

Départ : Chambéry

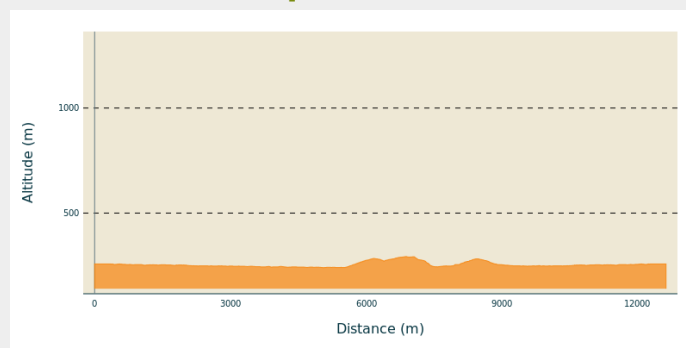
Balisage : Itinéraire cyclo Sports cyclistes

Communes : 1. Chambéry

2. La Motte-Servolex

3. Voglans

Profil altimétrique



Altitude min 240 m Altitude max 293 m

Balisage départemental bleu N°23

Praticable : du 01/01 au 31/12.

Sous réserve de conditions météo favorables.

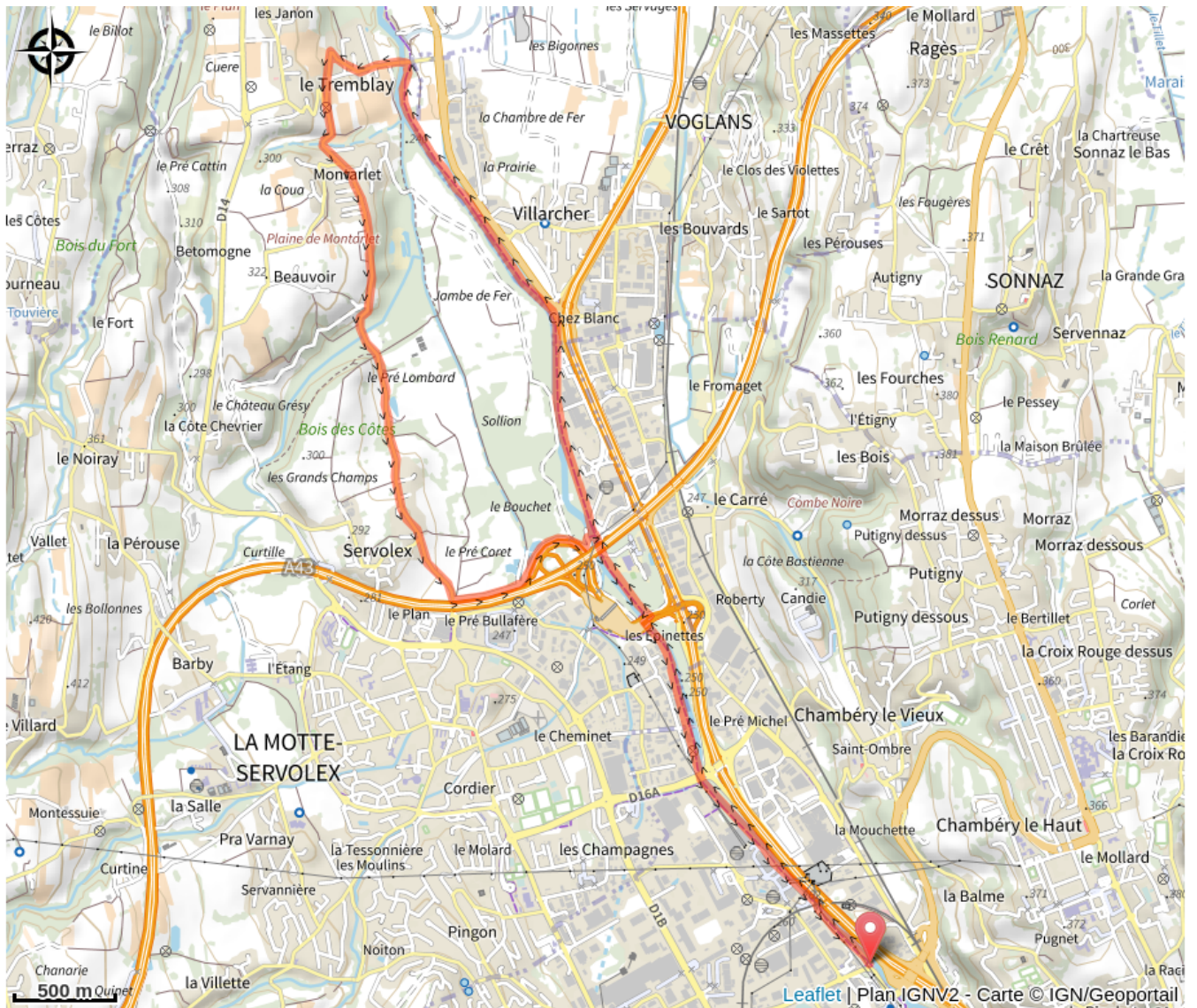
Depuis le centre de Chambéry empruntez l'avenue verte jusqu'au Tremblay, et revenez tout en douceur en profitant des reliefs alentours.

Site web (URL) : <https://www.chamberymontagnes.com>

Téléphone : [04 79 33 42 47](tel:0479334247)

Mél : accueil.chambery@chamberymontagnes.com

Sur votre chemin...



Toutes les infos pratiques

En plein air

Recommandations

Les animaux de compagnie ne sont pas acceptés.

Matériel

Carte vélo Savoie Mont Blanc disponible à l'office de tourisme.

Comment venir ?

Parking conseillé

Place du Palais de justice

Source

Agence alpine des territoires

<http://www.agate-territoires.fr>