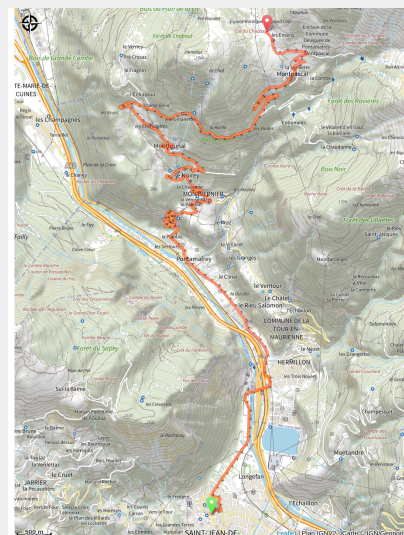


Montée cyclo du Col du Chaussy

Savoie - Saint-Jean-de-Maurienne



Au départ de Saint-Jean-Maurienne, un jeune col dans l'histoire du Tour de France - il n'y entre qu'en 2015 - mais qui saura vous faire transpirer et durcir les mollets comme un grand, avec ses lacets de toutes les tailles !

Vous sortez de Saint-Jean-de-Maurienne par le nord en suivant le cours de l'Arc. Mais rapidement, vous bifurquez à droite pour vous lancer à l'assaut de la montée par la bien nommée et renommée « Route des lacets ». Vous attaquez alors une série de petits virages très ludiques qui font presque oublier la pente. Quasiment aucune voiture, l'itinéraire est tranquille et on a de jolies ouvertures sur la vallée. Arrivé à Montvernier, vous pourrez refaire le plein de votre gourde. Préparez-vous au petit « coup de cul » avant le passage dans la falaise. L'endroit est impressionnant et magnifique. Reprenez un peu de souffle, car ce n'est pas terminé... L'ascension reprend et il y a encore quelques virages bien raides avant d'atteindre le col de Chaussy. Décidément la pente est trop variable pour prendre un rythme régulier... Mais

Infos pratiques

Pratique : Route

Durée : 2 h

Longueur : 19.1 km

Dénivelé positif : 1199 m

Difficulté : Niveau noir - Très difficile

Type : Traversée

Thèmes : Col à vélo

Itinéraire

Départ : Saint-Jean-de-Maurienne

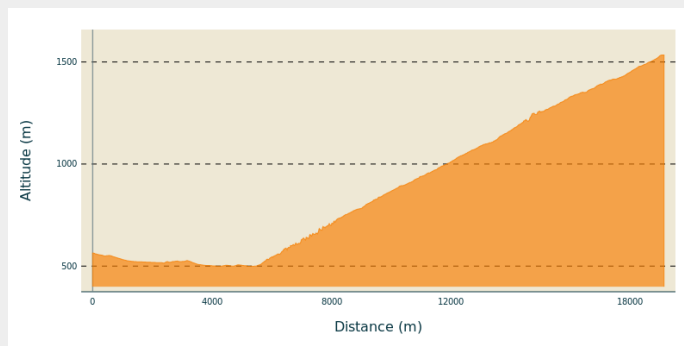
Balisage : Itinéraire cyclo Sports cyclistes

Communes : 1. Saint-Jean-de-Maurienne

2. La Tour-en-Maurienne

3. Montvernier

Profil altimétrique



Altitude min 499 m Altitude max 1534 m

Montée équipée de bornes kilométriques indiquant le pourcentage de la pente, l'altitude et la distance au sommet.

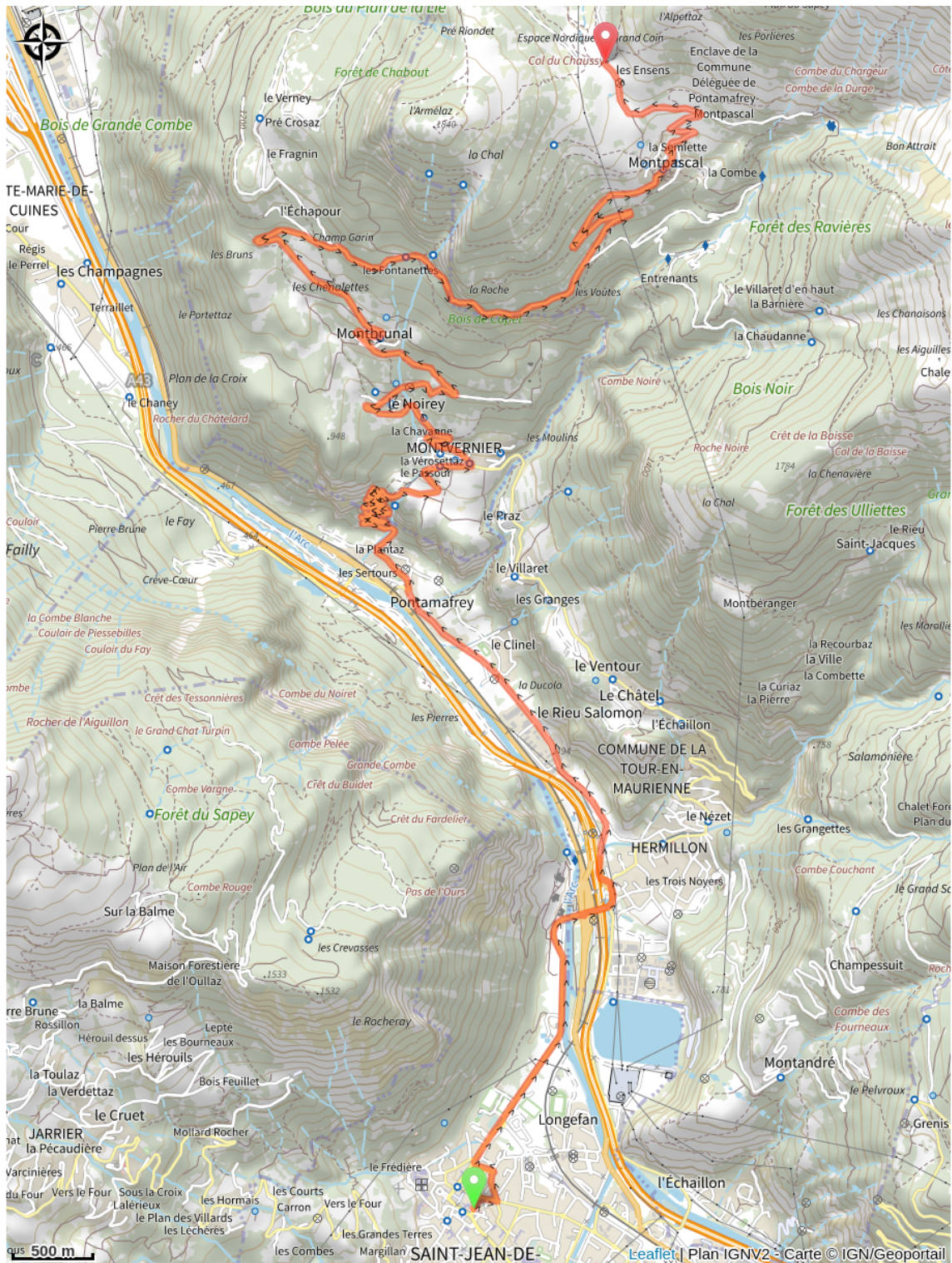
Praticable : du 15/03 au 30/10.

Praticable hors période d'enneigement et en fonction des conditions climatiques. Se renseigner au préalable auprès de l'Office de tourisme sur les conditions du moment.

Téléphone : [04 79 83 51 51](tel:0479835151)

Mél : info@montagnicimes.com

Sur votre chemin...



Toutes les infos pratiques

En plein air

Recommandations

Les animaux de compagnie ne sont pas acceptés.

Matériel

Carte vélo Savoie Mont Blanc disponible à l'office de tourisme.

Comment venir ?

Parking conseillé

place de la cathédrale

Source

Agence alpine des territoires

<http://www.agate-territoires.fr>