


Boucle cyclo : Circuit du Salève

Haute-Savoie - Monnetier-Mornex



Vue depuis la Croisette (Virginie Verdant)



Le sens de la traversée du Salève ne vous fera pas affronter de pentes supérieures à 6%. Cela vous permettra d'apprécier le célèbre panorama sur le Léman ! En partant d'Annecy, vous passerez (à pied) sur l'impressionnant pont de la Caille.

Sens de parcours : aiguilles d'une montre
Repères et connexions : Depuis Annemasse : parcours commun avec le Plateau des Bornes nord, de 1 km après la traversée de l'Arve jusqu'à la bifurcation RD2 / RD15. ; Cruseilles (rencontre avec le Circuit du Plateau des Bornes sud n°21). Gare s TER : Annemasse - Annecy
Descriptif : Habité depuis plus de 12000 ans, le Salève est devenu un site de loisirs depuis plus d'un siècle. Il fut même desservi dès 1893 par le premier train à crémaillère du monde, remplacé depuis par un téléphérique très emprunté par les Genevois. C'est aussi au Salève qu'est né le terme de " varappe ", du nom d'un couloir rocheux dans la falaise qui regarde Genève. Au départ d'Annemasse, nous vous invitons à en longer le flanc est par la RD15

Infos pratiques

Pratique : Route

Longueur : 56.4 km

Dénivelé positif : 1535 m

Difficulté : Niveau rouge - Difficile

Type : Boucle

Itinéraire

Départ : Annemasse

Balisage : Itinéraire cyclo Sports cyclistes

Communes : 1. Monnetier-Mornex

2. Étrembières

3. Annemasse

4. La Muraz

5. Le Sappey

6. Vovray-en-Bornes

7. Cruseilles

8. Présilly

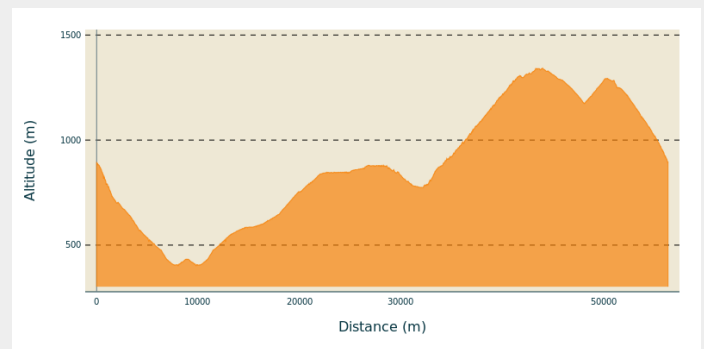
9. Beaumont

10. Archamps

11. Collonges-sous-Salève

12. Bossey

Profil altimétrique



Altitude min 402 m Altitude max 1341 m

Balisage départemental : N°20 rouge

Praticable : du 15/04 au 31/10.

Praticable hors période d'enneigement et en fonction des conditions climatiques. Se renseigner au préalable auprès de l'Office de tourisme pour connaître les conditions d'accès du moment.

Site web (URL) : <https://www.hautesavoixperience.fr>

Site web (URL) : <https://www.savoie-mont-blanc.com>

Site web (URL) : <http://www.montsdugenevois.com>

Page facebook : <https://www.facebook.com/MontsduGenevois/>

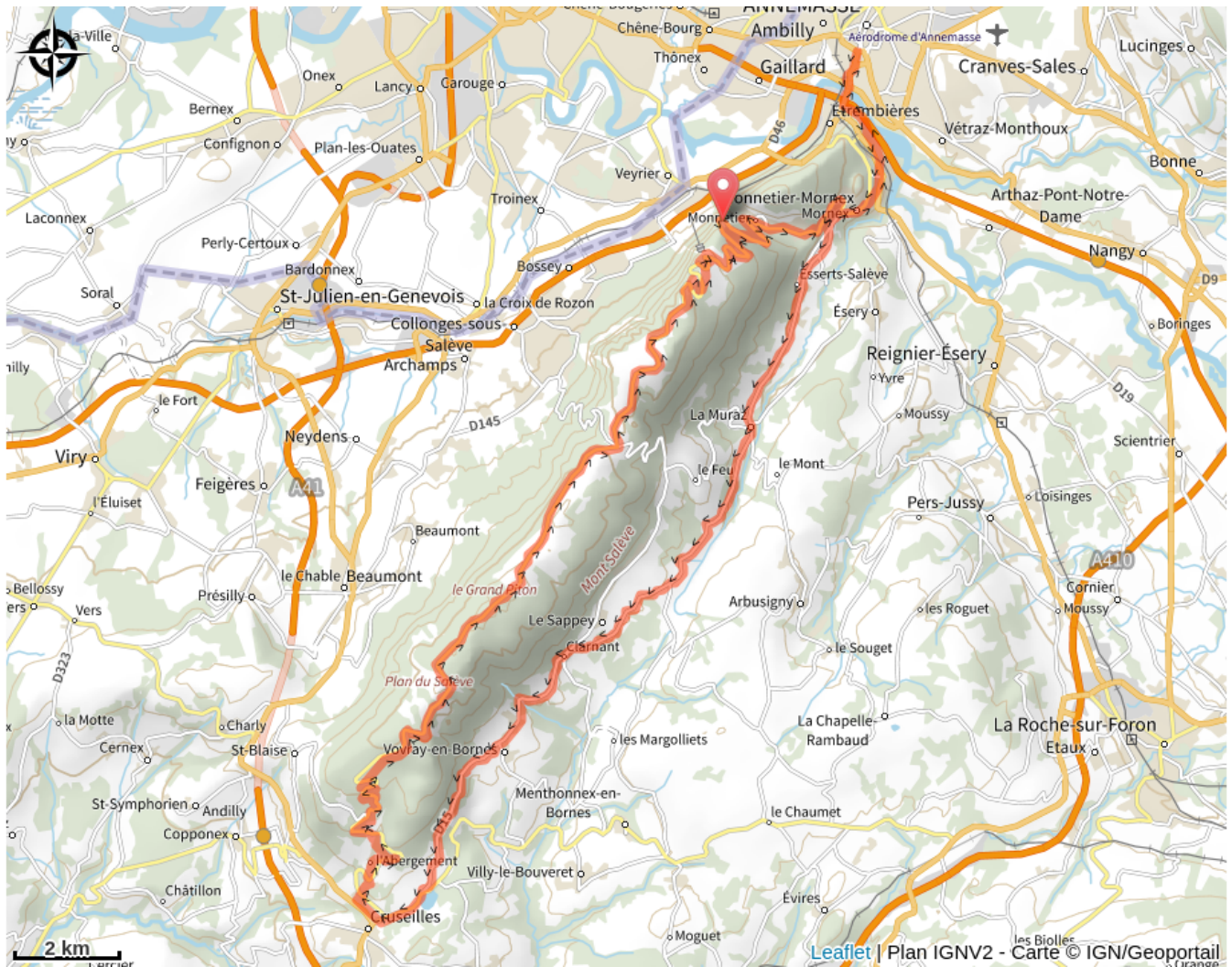
Téléphone : [04 50 95 07 10](tel:0450950710)

Mél : ot@montsdugenevois.com

Mél : commercial@montsdugenevois.com

Site internet mobile : <http://www.montsdugenevois.com>

Sur votre chemin...



Toutes les infos pratiques

 **En forêt**

 **En montagne**

 **En plein air**

 **Vue lac**

 **Vue montagne**

 **Recommandations**

Les animaux de compagnie ne sont pas acceptés.

 **Matériel**

IGN TOP25 34300T

Comment venir ?

Accès routier

Parking de la Libération

Source

Conseil Départemental de la Haute-Savoie

<https://www.hautesavoieexperience.fr>