

Via Allier (V70) - La Véloroute de l'Auvergne - A vélo le long de la rivière Allier de Nevers à Langogne en 7 jours

Allier - Sancoins



Via Allier - La véloroute de l'Auvergne (Alba Photographie / Auvergne-Rhône-Alpes Tourisme)



Un itinéraire de caractère pour un voyage à vélo ressourçant ! 455 km le long de la rivière Allier, depuis sa confluence à Nevers avec la Loire jusqu'à Langogne en Lozère près de sa source.

La véloroute de l'Auvergne débute près du fameux Bec d'Allier, lieu de rencontre de l'Allier avec la Loire et de la Via Allier avec la célèbre Loire à vélo. Suivant la migration du saumon sauvage de l'Allier, la Via Allier remonte la rivière, file vers le sud et collectionne d'innombrables trésors jusqu'en haut des Gorges de l'Allier, tout près de sa source nichée dans les montagnes cévenoles. L'Allier, composante majeure de l'identité auvergnate, est le plus important affluent de la Loire et l'une des dernière grandes rivières sauvages d'Europe. La Via Allier en permet la découverte au long d'un itinéraire entièrement jalonné. Le parcours, accessible à tous les publics, est doux et roulant sur sa première moitié mais devient plus pimenté au sud lorsqu'il rencontre les volcans qu'il ne quittera plus. La Via Allier permet toutes les pratiques, de la découverte de l'itinérance à vélo au voyage au long cours. Elle se parcourt entièrement en 8 à 14 jours en famille, en 5 à 7 jours en habitué. Quelques travaux restent à réaliser sur une vingtaine de kilomètres. Cela fait, l'itinéraire suivra la presque totalité des 421 km du cours de la rivière Allier, depuis sa confluence avec la Loire jusqu'au pied de sa source. À terme, la Via Allier sera reliée au nord avec la Loire à vélo (de Nevers à l'Atlantique) et la Véloroute des Fleuves (EV6 du Rhin à l'Atlantique), et au sud avec la Via Fluvia (de la rivière Allier au fleuve Rhône) et la Grande Traversée du Volcan à vélo (de la vallée du Lot à la vallée de l'Allier). La Via Allier est le tronçon auvergnat de la V70, projet de véloroute d'intérêt national qui traverse du nord au sud le Massif central, du fleuve Loire à la Méditerranée.

Infos pratiques

Pratique : Route

Durée : 7 jours

Longueur : 452.6 km

Dénivelé positif : 6324 m

Difficulté : Niveau rouge - Difficile

Type : Traversée

Thèmes : Voyage à vélo

Itinéraire

Départ : Nevers

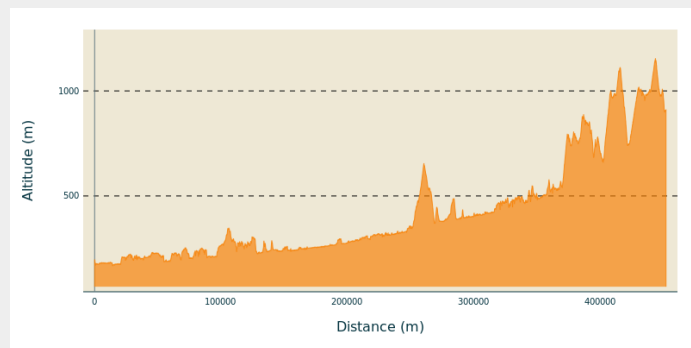
Balisage : Sports cyclistes Véloroute

Communes : 1. Sancoins

2. Lurcy-Lévis
3. Château-sur-Allier
4. Le Veurdre
5. Saint-Léopardin-d'Augy
6. Aubigny
7. Bagneux
8. Montilly
9. Neuvy
10. Moulins
11. Bressolles
12. Besson
13. Souvigny
14. Bresnay
15. Meillard
16. Châtel-de-Neuvre
17. Monétay-sur-Allier
18. Verneuil-en-Bourbonnais
19. Contigny
20. Saint-Pourçain-sur-Sioule
21. Paray-sous-Briailles
22. Marcenat
23. Billy
24. Saint-Germain-des-Fossés
25. Saint-Rémy-en-Rollat
26. Creuzier-le-Vieux
27. Charmeil
28. Vichy
29. Bellerive-sur-Allier
30. Abrest
31. Hauterive
32. Saint-Sylvestre-Pragoulin
33. Saint-Priest-Bramefant
34. Mons
35. Limons
36. Puy-Guillaume
37. Charnat
38. Vinzelles
39. Crevant-Laveine
40. Culhat
41. Joze
42. Les Martres-d'Artière
43. Pont-du-Château
44. Mur-sur-Allier
45. Cournon-d'Auvergne
46. Pérignat-sur-Allier
47. La Roche-Noire
48. Mirefleurs

49. Les Martres-de-Veyre
50. Corent
51. Vic-le-Comte
52. Yronde-et-Buron
53. Saint-Babel
54. Orbeil
55. Aulhat-Flat
56. Brenat
57. Varennes-sur-Usson
58. Saint-Rémy-de-Chagnat
59. Les Pradeaux
60. Saint-Martin-des-Plains
61. Lamontgie
62. Nonette-Orsonnette
63. Auzat-la-Combelle
64. Beaulieu
65. Jumeaux
66. Brassac-les-Mines
67. Sainte-Florine
68. Vézézoux
69. Auzon
70. Azérat
71. Lamothe
72. Fontannes
73. Brioude
74. Vieille-Brioude
75. Saint-Ilpize
76. Villeneuve-d'Allier
77. Blassac
78. Lavoûte-Chilhac
79. Saint-Cirgues
80. Aubazat
81. Chilhac
82. Cerzat
83. Mazeyrat-d'Allier
84. Langeac
85. Chanteuges
86. Saint-Arcons-d'Allier
87. Saint-Julien-des-Chazes
88. Prades
89. Saint-Bérain
90. Saint-Privat-d'Allier
91. Saint-Jean-Lachalm
92. Alleyras
93. Saint-Haon
94. Landos
95. Rauret
96. Saint-Étienne-du-Vigan
97. Saint-Paul-de-Tartas
98. Pradelles

Profil altimétrique



Altitude min 168 m Altitude max 1155 m

Panneau routier vélo blanc sur fond vert.

Praticable : toute l'année.

Site web (URL) : <https://www.via-allier.com/>















Mél : info@auvergnernhonealpes-tourisme.com

Étapes :

1. Via Allier à vélo - Étape 01 - Nevers > Sancoins
38.7 km / 281 m D+ / 2 h 34
2. Via Allier à vélo - Étape 02 - Sancoins > Le Veurdre
17.4 km / 111 m D+ / 1 h 10
3. Via Allier à vélo - Étape 03 - Le Veurdre > Moulins
37.0 km / 340 m D+ / 2 h 30
4. Via Allier à vélo - Étape 04 - Moulins > Saint-Pourçain-sur-Sioule
44.1 km / 547 m D+ / 3 h
5. Via Allier à vélo - Étape 05 - Saint-Pourçain-sur-Sioule > Vichy
34.2 km / 278 m D+ / 2 h 15
6. Via Allier à vélo - Étape 06 - Vichy > Puy-Guillaume
25.8 km / 132 m D+ / 1 h 45
7. Via Allier à vélo - Étape 07 - Puy-Guillaume > Pont-du-Château
31.5 km / 179 m D+ / 2 h 4
8. Via Allier à vélo - Étape 08 - Pont-du-Château > Vic-le-Comte
26.9 km / 372 m D+ / 1 h 40
9. Via Allier à vélo - Étape 09 - Vic-le-Comte > Issoire
13.5 km / 204 m D+ / 55 min
10. Via Allier à vélo - Étape 10 - Issoire > Brassac-les-Mines
27.1 km / 305 m D+ / 1 h 49
11. Via Allier à vélo - Étape 11 - Brassac-les-Mines > Brioude
19.9 km / 162 m D+ / 1 h 19
12. Via Allier à vélo - Étape 12 - Brioude > Lavoûte-Chilhac
23.6 km / 470 m D+ / 1 h 34
13. Via Allier à vélo - Étape 13 - Lavoûte-Chilhac > Langeac
16.4 km / 314 m D+ / 1 h 4
14. Via Allier à vélo - Étape 14 - Langeac > Prades
13.4 km / 308 m D+ / 52 min
15. Via Allier à vélo - Étape 15 - Prades > Saint-Privat-d'Allier
17.6 km / 620 m D+ / 1 h 10
16. Via Allier à vélo - Étape 16 - Saint-Privat-d'Allier > Le Pont d'Alleyras
14.9 km / 351 m D+ / 1 h
17. Via Allier à vélo - Étape 17 - Le Pont d'Alleyras > Saint-Haon - Nouveau Monde
15.9 km / 570 m D+ / 1 h 4
18. Via Allier à vélo - Étape 18 - Saint-Haon - Nouveau Monde > Langogne
34.1 km / 744 m D+ / 2 h 15

Sur votre chemin...



- | | |
|--|--|
|  Église Saint-Maurice (A) |  Église Saint-Hippolyte (B) |
|  Chapelle de Briailles (C) |  Billy (D) |
|  Forteresse de Billy (E) |  Chalet "de l'Empereur" (F) |
|  Chalet "Marie-Louise" (G) |  Chalet "Clermont-Tonnerre" (H) |
|  Chalet des Roses (I) |  Chalet "Eugénie" (J) |
|  Rue Alquié (K) |  Chalet "Saint Sauveur" (L) |
|  Villa Vénitienne (M) |  Rue de Belgique (N) |

Toutes les infos pratiques

A la campagne

En plein air

Vue sur fleuve ou rivière

Recommandations

Il est possible de voyager avec un animal transporté dans un aménagement de bagages. Mais s'il est tentant d'envisager faire courir son chien près du vélo, ce ne sera pas possible partout : il devra souvent être tenu en laisse et impérativement transporté sur les portions d'itinéraire en voie partagée avec la circulation automobile (encore majoritaires sur la Via Allier). Les chiens peuvent être interdits sur certaines pistes cyclables départementales ou voies vertes.

En France, la loi impose que les chiens soient tenus en laisse sur la voie publique et dans les lieux publics, sous peine de contravention de 1ère classe (jusqu'à 38 € ; chiens de catégorie 3), ou de 2ème classe (jusqu'à 150 € ; chiens de catégories 1 - d'attaque- et 2 -de défense ou garde- qui doivent être muselés).

Les hébergements n'acceptent pas tous les animaux. S'ils le font, un supplément et une preuve de vaccination peuvent être demandés. Les chiens sont interdits dans les magasins d'alimentation et sur certaines plages de la rivière Allier l'été.

Matériel

La Via Allier - La véloroute de l'Auvergne de Nevers à Langogne - Chamina Edition

Découvrez les 455 km de l'itinéraire Via Allier le long de la grande rivière sauvage d'Auvergne, de sa confluence avec la Loire à sa source. 22 étapes entièrement repérées à vélo, à découvrir en itinérance.

Présentation claire et pratique des étapes, hébergements, sites touristiques et curiosités à ne pas manquer sur le parcours, infos train + vélo.

Parution : Juin 2023

Éditeur : Chamina Edition

Auteur : Noël Itier

Format : 11,5 x 21 cm, reliure spirale

Cartographie : 1:100 000

Prix : 15 €

Comment venir ?

Accès routier

Départ de l'itinéraire : devant l'Office de tourisme de Nevers et sa région

Parking conseillé

1 rue Sabatier, Palais ducal

Source

Auvergne-Rhône-Alpes Tourisme

<http://fr.auvergnerhonealpes-tourisme.com/>

Sur votre chemin...



Église Saint-Maurice (A)


Visite libre avec document sur demande des clés à la mairie. L'église paroissiale est un prieuré-cure construit au sommet d'un monticule qui domine la confluence de la Bieudre et de l'Allier.



Église Saint-Hippolyte (B)

Visite libre avec document. Eglise construite à la fin du XIe siècle dans un style roman clunisien qui a été fortement remaniée au cours des siècles. La nef est précédée d'un narthex sur la gauche duquel s'ouvre un baptistère, très rare en pays de Lévis.

Crédit photo : Elise Saint-Hippolyte - Le Veudre 2014



Chapelle de Briailles (C)

Visite libre sur rendez-vous. La chapelle bénéficie d'une vue dégagée avec table d'orientation.

Crédit photo : OT Vds



Billy (D)

Cette forteresse militaire, domine la vallée de l'Allier et attire des milliers de visiteurs chaque année, qui arpentent les ruelles du village pour accéder à ses vestiges. La longue histoire des seigneurs Bourbon vous est contée lors de visites guidées.

Crédit photo : Vichy Destinations@Xavier Thomas



Forteresse de Billy (E)

Chaque année, des milliers de visiteurs arpentent les ruelles du village pour accéder à la Forteresse de Billy pour plonger petits et grands au cœur de l'Histoire des Bourbons pour le plus grand plaisir de tous.

Crédit photo : Xavier Thomas



Chalet "de l'Empereur" (F)

Cette autre résidence impériale bâtie en 1864, par Lefaure, devait pallier les inconvénients de la première.

Crédit photo : Xavier Thomas



Chalet "Marie-Louise" (G)

Confiée à Jean Lefaure, architecte de l'État auprès de la Compagnie fermière, cette première résidence porte le prénom de Marie-Louise.

Crédit photo : Xavier Thomas



Chalet "Clermont-Tonnerre" (H)

Dans le même élan de construction, en 1863, l'officier d'ordonnance de Napoléon III, le comte de Clermont-Tonnerre, passe commande pour un chalet dans la même veine architecturale que les villas impériales.

Crédit photo : Xavier Thomas



Chalet des Roses (I)

Construit en 1863 par le Ministre des finances de Napoléon III, y demeureront la Grande Duchesse Marie de Russie et le Khédivé d'Égypte Ismaïl Pacha. Le Chalet des Roses doit son nom à la couleur de sa façade de granit mais aussi aux plus de 50 essences

Crédit photo : Anne-Flore Maman



Chalet "Eugénie" (J)

Inspirée des chalets suisses d'Arenenberg où l'empereur passa son enfance, il fut achevé en 1864.

Crédit photo : Xavier Thomas



Rue Alquié (K)

Vers la sous-préfecture, huit villas anglaises, (du n°19 au n°33) sont inspirées des maisons coloniales anglaises avec leurs bow-windows.

Crédit photo : Vichy Destinations



Chalet "Saint Sauveur" (L)

En 1905, le docteur Eugène Willemin fit appel à l'architecte Antoine Percilly pour édifier le chalet Saint-Sauveur comme un prolongement de l'atmosphère particulière des chalets du Second Empire.

Crédit photo : Xavier Thomas



Villa Vénitienne (M)

La Villa Vénitienne est située au 7, rue de Belgique. Quand le regard accroche cette façade, le visiteur se trouve transporté entre Byzance et la Cité des Doges.

Crédit photo : Vichy Destinations



Rue de Belgique (N)

Cette rue illustre la floraison de villas dans la ville d'eau entre la fin du XIXe siècle et la première moitié du XXe siècle, selon des styles et des références culturelles variées pour servir de carte de visite ou séduire leurs locataires de passage.

Crédit photo : Vichy Destinations