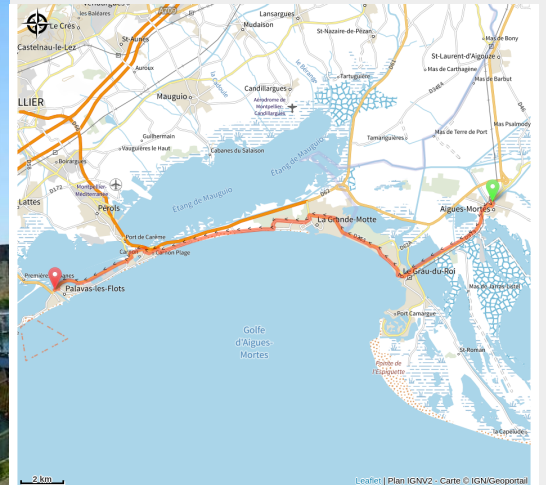


ViaRhôna à vélo - Étape 22 - Aigues-Mortes > Palavas-les-Flots

Gard



Les remparts d'Aigues-Mortes (Gard Tourisme - ADRT)



ViaRhôna, d'Aigues-Mortes à Palavas-les-Flots. Cette étape marque la fin du périple avec pour récompense la mer Méditerranée et ses plages qui sont maintenant à portée de roues.

Cette étape marque la fin du périple avec pour récompense la mer Méditerranée et ses plages qui sont maintenant à portée de roues. Après avoir longé le canal du Rhône à Sète entre Aigues-Mortes et le Grau du Roi, vous allez maintenant longer les plages de la Méditerranée, ses stations balnéaires et ses animations. ViaRhôna court ainsi à travers les pyramides classées « Patrimoine du XXe siècle » de La Grande Motte puis chemine sur le lido entre mer et étangs salés, jusqu'au pied du phare de Palavas-les-Flots, tout près de la ville de Montpellier. À vos serviettes et maillots de bains !

Infos pratiques

Pratique : Route

Durée : 1 h 49

Longueur : 27.3 km

Dénivelé positif : 72 m

Difficulté : Niveau vert - Facile

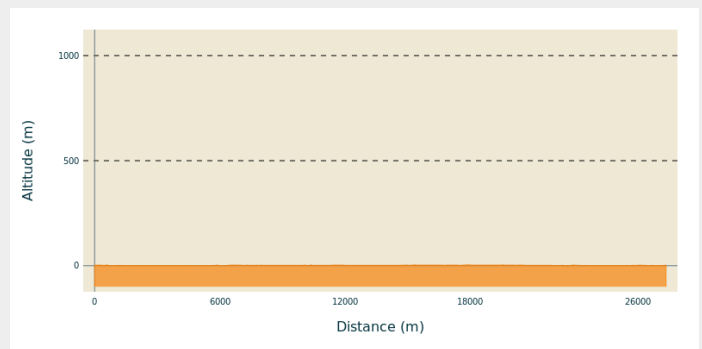
Type : Traversée

Itinéraire

Départ : Aigues-Mortes

Balilage : Sports cyclistes Véloroute

Profil altimétrique



Altitude min 0 m Altitude max 4 m

Selon les territoires traversés, vous pourrez trouver différents types de panneaux de signalisation comportant le logo de ViaRhôna accompagné de son identifiant EuroVelo 17.

Praticable : toute l'année.

Sous réserve de conditions météo favorables.

Services pour les cyclistes

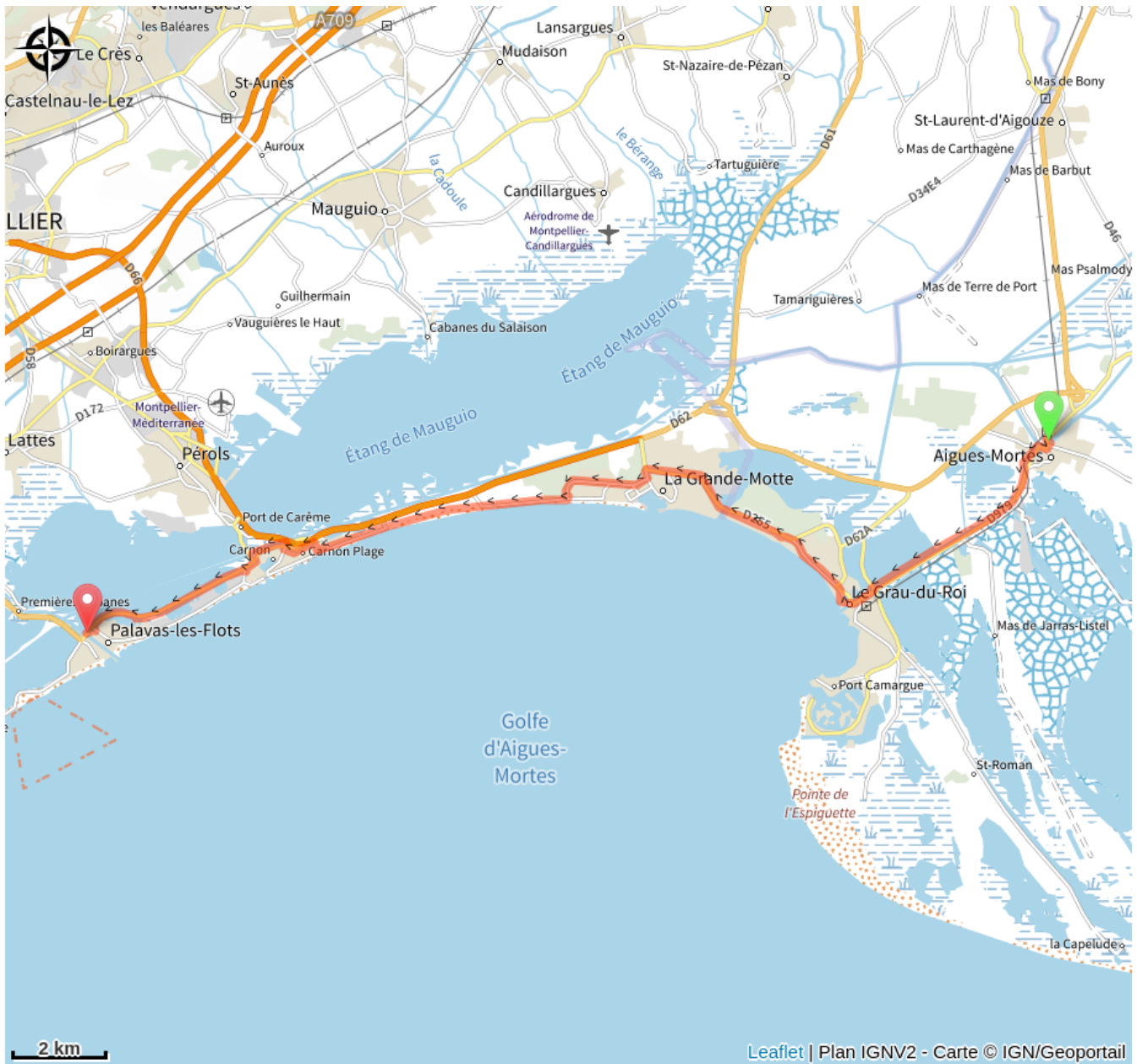
Près de 130 hébergements (campings, hôtels, gîtes, chambres d'hôtes) Accueil Vélo se situent à moins de 5 km de l'itinéraire et vous garantissent des services de qualité comme un garage fermé pour votre vélo par exemple. Il est fortement recommandé de réserver en avance vos hébergements surtout dans les zones touristiques.

Site web (URL) : <https://www.viarhona.com/itineraires/22-viarhona-de-aigues-mortes-a-palavas-les-flots>

Téléphone : [04 26 73 31 59](tel:0426733159)

Mél : info@auvergnerhonealpes-tourisme.com

Sur votre chemin...



Toutes les infos pratiques

En plein air

Recommandations

Il est possible de voyager avec un animal transporté dans un aménagement de bagages. Mais s'il est tentant d'envisager faire courir son chien près du vélo, ce ne sera pas possible partout : il devra souvent être tenu en laisse et impérativement transporté sur les portions d'itinéraire en voie partagée avec la circulation automobile. Les chiens peuvent être interdits sur certaines pistes cyclables départementales ou voies vertes.

En France, la loi impose que les chiens soient tenus en laisse sur la voie publique et dans les lieux publics, sous peine de contravention de 1ère classe (jusqu'à 38 € ; chiens de catégorie 3), ou de 2ème classe (jusqu'à 150 € ; chiens de catégories 1 - d'attaque- et 2 -de défense ou garde- qui doivent être muselés).

Les hébergements n'acceptent pas tous les animaux. S'ils le font, un supplément et une preuve de vaccination peuvent être demandés. Les chiens sont interdits dans les magasins d'alimentation.



Matériel

La ViaRhôna du Léman à la Méditerranée - Chamina

Découvrez les 780 km de l'itinéraire ViaRhôna le long du Rhône, du Lac Léman à la Camargue et à Sète. 36 étapes entièrement repérées à vélo, à découvrir en itinérance ou en plusieurs balades.

Éditeur : Chamina

Auteur : Olivier Scagnetti

Pages : 111

Cartographie : 1:100 000

Prix : 15 €

ViaRhôna du lac léman à la Méditerranée - Ouest France

De Genève à la Méditerranée, découvrez les 15 meilleures étapes de la Véloroute du Rhône, les bijoux touristiques, les villes, les détours et musées à découvrir au fil de la grande véloroute du soleil.

Éditeur : Ouest France

Auteur : Michel Bonduelle

Pages : 142

Cartographie : 1:100 000

Prix : 14.90 €

ViaRhôna du Léman à la Méditerranée - Le Routard / Hachette

L'un des plus beaux défis à vélo est de relier le lac Léman à la mer Méditerranée, les hauteurs des Alpes aux marais de la Camargue en suivant le cours du Rhône : tel est le trajet de ViaRhôna.

Éditeur : Hachette

Auteurs : Philippe GLOAGUEN et Philippe COUPY

Pages : 200

Cartographie : 1:100 000

Prix : 14.90 €

Comment venir ?

Parking conseillé

Quai des Bateliers

Source

Auvergne-Rhône-Alpes Tourisme

<http://fr.auvergnerhonealpes-tourisme.com/>