

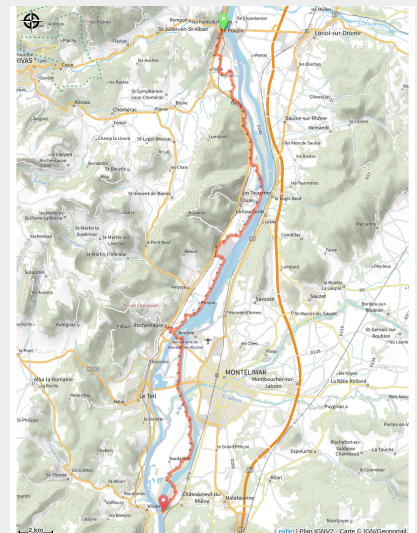
# ViaRhôna à vélo - Étape 15 - Le Pouzin / Cruas > Châteauneuf-du-Rhône / Viviers



Ardèche - Le Pouzin



Sieste en voyage à vélo sur ViaRhôna (Christian Martelet / Auvergne-Rhône-Alpes Tourisme)



*ViaRhôna, de Le Pouzin / Cruas à Châteauneuf du Rhône / Viviers. Vous filez au sud en direction de Cruas. ViaRhôna prend alors un fort accent patrimonial.*

Saisissant contraste entre patrimoine architectural avec l'abbatiale de Cruas et le patrimoine industriel de ses cimenteries, le lien se trouve peut-être avec la toute nouvelle passerelle himalayenne de Rochemaure construite sur les piles du Vieux Pont.

## Infos pratiques

Pratique : Route

Durée : 2 h 40

Longueur : 40.3 km

Dénivelé positif : 250 m

Difficulté : Niveau vert - Facile

Type : Traversée

# Itinéraire

**Départ** : Le Pouzin

**Balisage** : Sports cyclistes Véloroute

**Communes** : 1. Le Pouzin

2. Baix

3. Cruas

4. Les Tourrettes

5. Meysse

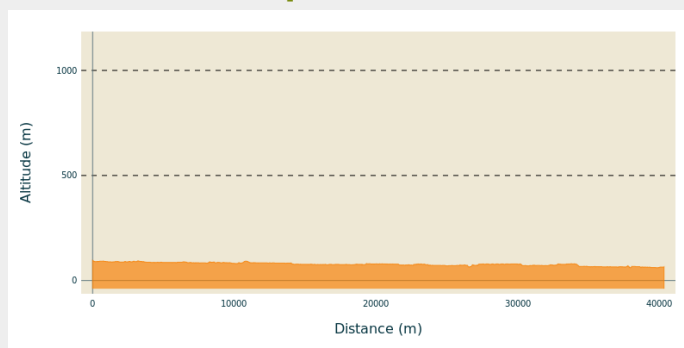
6. Rochemaure

7. Ancône

8. Montélimar

9. Châteauneuf-du-Rhône

## Profil altimétrique



Altitude min 61 m Altitude max 96 m

Selon les territoires traversés, vous pourrez trouver différents types de panneaux de signalisation comportant le logo de ViaRhôna accompagné de son identifiant EuroVelo 17.

**Praticable** : toute l'année.

Sous réserve de conditions météo favorables.

## Services pour les cyclistes

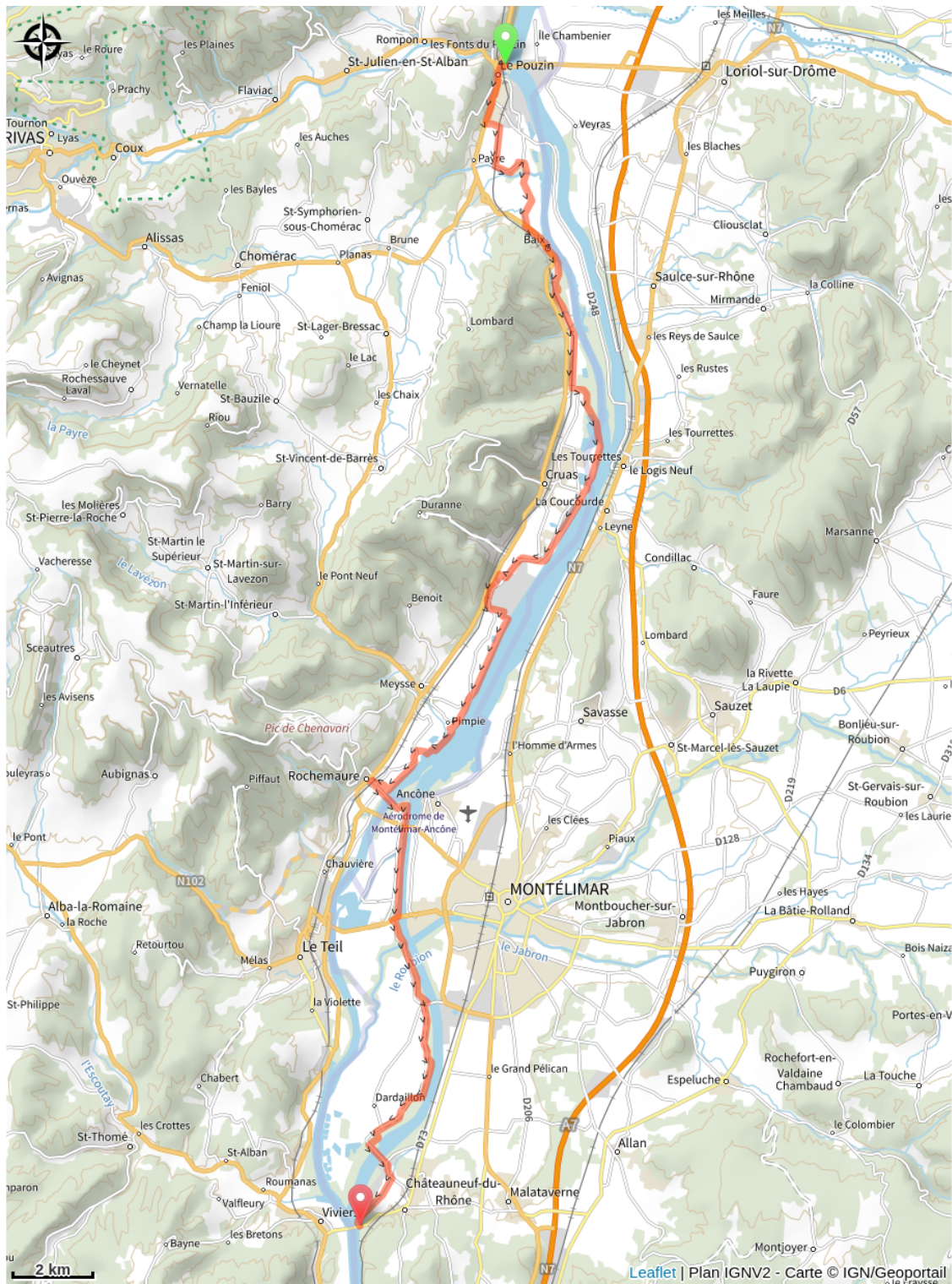
Près de 130 hébergements (campings, hôtels, gîtes, chambres d'hôtes) Accueil Vélo se situent à moins de 5 km de l'itinéraire et vous garantissent des services de qualité comme un garage fermé pour votre vélo par exemple. Il est fortement recommandé de réserver en avance vos hébergements surtout dans les zones touristiques.

**Site web (URL)** : <https://www.viarhona.com/itineraires/15-viarhona-de-le-pouzin-cruas-a-chateauneuf-du-rhone-viviers>

**Téléphone** : [04 26 73 31 59](tel:0426733159)

**Mél** : [info@auvergnerhonealpes-tourisme.com](mailto:info@auvergnerhonealpes-tourisme.com)

# Sur votre chemin...





# Toutes les infos pratiques

## En plein air

## Recommandations

Il est possible de voyager avec un animal transporté dans un aménagement de bagages. Mais s'il est tentant d'envisager faire courir son chien près du vélo, ce ne sera pas possible partout : il devra souvent être tenu en laisse et impérativement transporté sur les portions d'itinéraire en voie partagée avec la circulation automobile. Les chiens peuvent être interdits sur certaines pistes cyclables départementales ou voies vertes.

En France, la loi impose que les chiens soient tenus en laisse sur la voie publique et dans les lieux publics, sous peine de contravention de 1ère classe (jusqu'à 38 € ; chiens de catégorie 3), ou de 2ème classe (jusqu'à 150 € ; chiens de catégories 1 - d'attaque- et 2 -de défense ou garde- qui doivent être muselés).

Les hébergements n'acceptent pas tous les animaux. S'ils le font, un supplément et une preuve de vaccination peuvent être demandés. Les chiens sont interdits dans les magasins d'alimentation.



## Matériel

La ViaRhôna du Léman à la Méditerranée - Chamina

Découvrez les 780 km de l'itinéraire ViaRhôna le long du Rhône, du Lac Léman à la Camargue et à Sète. 36 étapes entièrement repérées à vélo, à découvrir en itinérance ou en plusieurs balades.

Éditeur : Chamina

Auteur : Olivier Scagnetti

Pages : 111

Cartographie : 1:100 000

Prix : 15 €

-----

ViaRhôna du lac léman à la Méditerranée - Ouest France

De Genève à la Méditerranée, découvrez les 15 meilleures étapes de la Véloroute du Rhône, les joyaux touristiques, les villes, les détours et musées à découvrir au fil de la grande véloroute du soleil.

Éditeur : Ouest France

Auteur : Michel Bonduelle

Pages : 142

Cartographie : 1:100 000

Prix : 14.90 €

-----  
ViaRhôna du Léman à la Méditerranée - Le Routard / Hachette

L'un des plus beaux défis à vélo est de relier le lac Léman à la mer Méditerranée, les hauteurs des Alpes aux marais de la Camargue en suivant le cours du Rhône : tel est le trajet de ViaRhôna.

Éditeur : Hachette

Auteurs : Philippe GLOAGUEN et Philippe COUPY

Pages : 200

Cartographie : 1:100 000

Prix : 14.90 €

## Comment venir ?

Accès routier

Départ du rond-point du pont sur le Rhône, en rive droite.

Parking conseillé

1123 D86

## Source

Auvergne-Rhône-Alpes Tourisme

<http://fr.auvergnerhonealpes-tourisme.com/>