

ViaRhôna à vélo - Étape 10 - Lyon

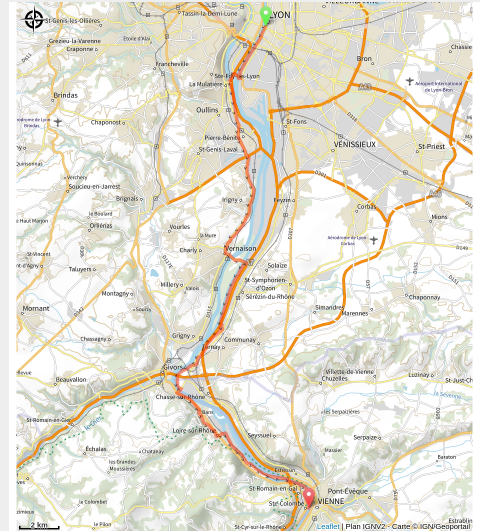
> St-Romain-en-Gal / Vienne



Rhône - Lyon



Les berges du Rhône à vélo à Lyon (Christian Martelet / Auvergne-Rhône-Alpes Tourisme)



ViaRhôna, de Lyon à Saint-Romain-en-Gal / Vienne. Après l'ardente agitation lyonnaise, cette étape de ViaRhôna mène à Givors, puis Saint-Romain-en-Gal.

Ce territoire plus qu'un autre, est au cœur de l'histoire de la navigation fluviale. Les musées de Saint-Romain-en-Gal ou de Vienne présentent la riche et longue histoire du fleuve de l'antiquité à nos jours. Itinéraire provisoire jalonné en rive droite et gauche avec des sections sur routes à fort trafic. Train fortement conseillé de Lyon à Givors.

Infos pratiques

Pratique : Route

Durée : 2 h 21

Longueur : 35.5 km

Dénivelé positif : 350 m

Difficulté : Niveau bleu - Modéré

Type : Traversée

Itinéraire

Départ : Lyon 7ème

Balisage : Sports cyclistes Véloroute

Communes : 1. Lyon

2. La Mulatière

3. Oullins

4. Pierre-Bénite

5. Irigny

6. Vernaison

7. Solaize

8. Sérézin-du-Rhône

9. Ternay

10. Chasse-sur-Rhône

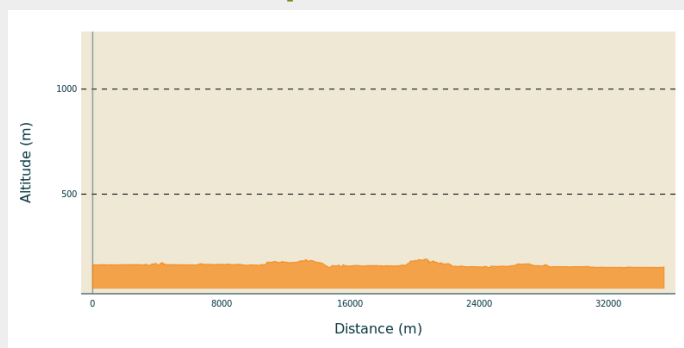
11. Givors

12. Loire-sur-Rhône

13. Saint-Romain-en-Gal

14. Sainte-Colombe

Profil altimétrique



Altitude min 150 m Altitude max 191 m

Selon les territoires traversés, vous pourrez trouver différents types de panneaux de signalisation comportant le logo de ViaRhôna accompagné de son identifiant EuroVelo 17.

Praticable : toute l'année.

Sous réserve de conditions météo favorables.

Services pour les cyclistes

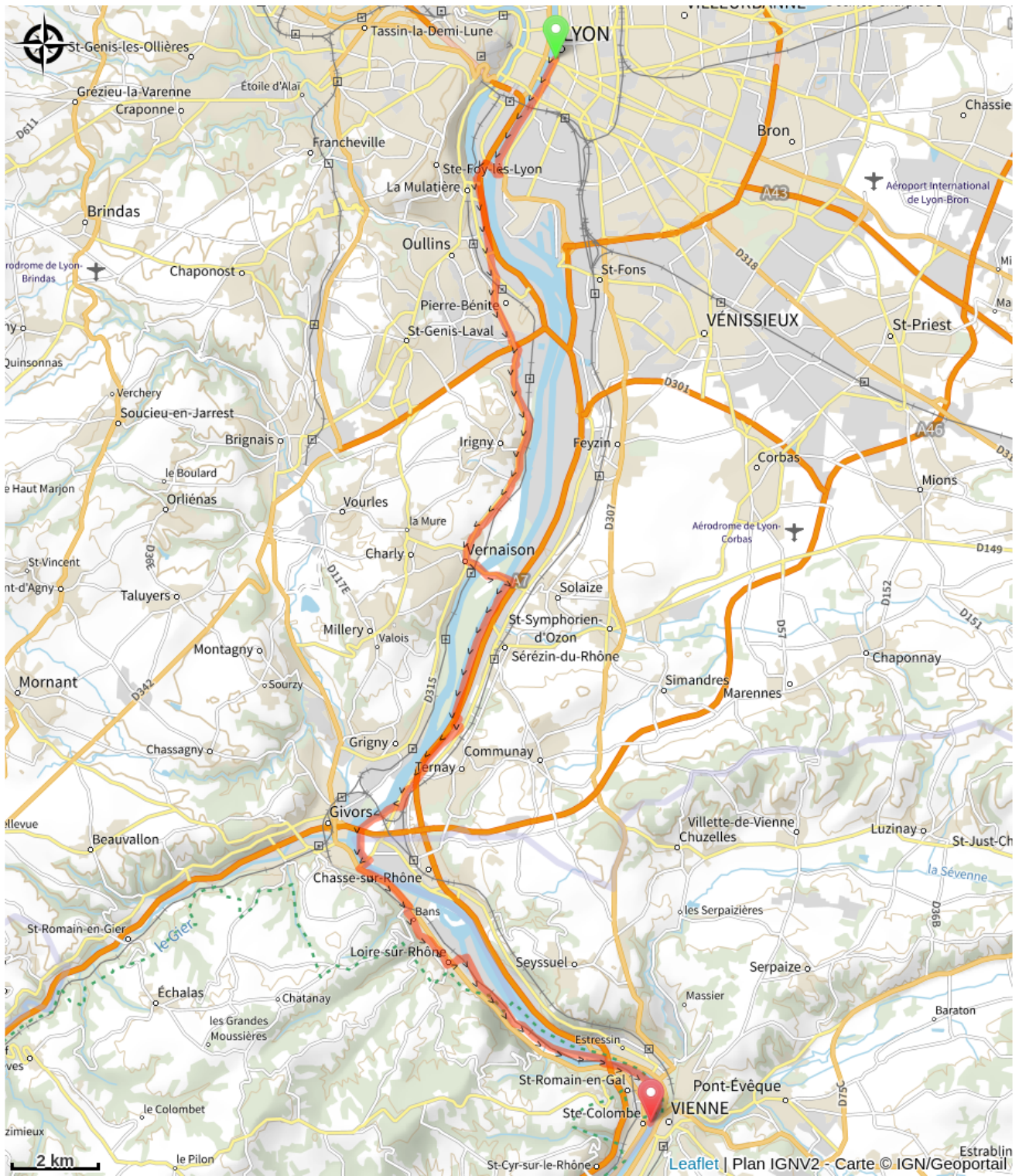
Près de 130 hébergements (campings, hôtels, gîtes, chambres d'hôtes) Accueil Vélo se situent à moins de 5 km de l'itinéraire et vous garantissent des services de qualité comme un garage fermé pour votre vélo par exemple. Il est fortement recommandé de réserver en avance vos hébergements surtout dans les zones touristiques.

Site web (URL) : <https://www.viarhona.com/itineraire/10-viarhona-de-lyon-a-saint-romain-en-gal-vienne>

Téléphone : [04 26 73 31 59](tel:0426733159)

Mél : info@auvergnerrhonealpes-tourisme.com

Sur votre chemin...



Toutes les infos pratiques

En plein air

Recommandations

Attention grande prudence, route très fréquentée entre Lyon et Givors. Il est fortement recommandé aux cyclistes débutants et aux familles de prendre le train entre Lyon et Givors.

Il est possible de voyager avec un animal transporté dans un aménagement de bagages. Mais s'il est tentant d'envisager faire courir son chien près du vélo, ce ne sera pas possible partout : il devra souvent être tenu en laisse et impérativement transporté sur les portions d'itinéraire en voie partagée avec la circulation automobile. Les chiens peuvent être interdits sur certaines pistes cyclables départementales ou voies vertes.

En France, la loi impose que les chiens soient tenus en laisse sur la voie publique et dans les lieux publics, sous peine de contravention de 1ère classe (jusqu'à 38 € ; chiens de catégorie 3), ou de 2ème classe (jusqu'à 150 € ; chiens de catégories 1 - d'attaque- et 2 -de défense ou garde- qui doivent être muselés).

Les hébergements n'acceptent pas tous les animaux. S'ils le font, un supplément et une preuve de vaccination peuvent être demandés. Les chiens sont interdits dans les magasins d'alimentation.

Matériel

La ViaRhôna du Léman à la Méditerranée - Chamina

Découvrez les 780 km de l'itinéraire ViaRhôna le long du Rhône, du Lac Léman à la Camargue et à Sète. 36 étapes entièrement repérées à vélo, à découvrir en itinérance ou en plusieurs balades.

Éditeur : Chamina

Auteur : Olivier Scagnetti

Pages : 111

Cartographie : 1:100 000

Prix : 15 €

ViaRhôna du lac léman à la Méditerranée - Ouest France

De Genève à la Méditerranée, découvrez les 15 meilleures étapes de la Véloroute du Rhône, les bijoux touristiques, les villes, les détours et musées à découvrir au fil de la grande véloroute du soleil.

Éditeur : Ouest France

Auteur : Michel Bonduelle

Pages : 142

Cartographie : 1:100 000

Prix : 14.90 €

ViaRhôna du Léman à la Méditerranée - Le Routard / Hachette

L'un des plus beaux défis à vélo est de relier le lac Léman à la mer Méditerranée, les hauteurs des Alpes aux marais de la Camargue en suivant le cours du Rhône : tel est le trajet de ViaRhôna.

Éditeur : Hachette

Auteurs : Philippe GLOAGUEN et Philippe COUPY

Pages : 200

Cartographie : 1:100 000

Prix : 14.90 €

Comment venir ?

Accès routier

Au droit du pont de la Guillotière, en rive gauche du Rhône.

Parking conseillé

Pont de la Guillotière

Source

Auvergne-Rhône-Alpes Tourisme

<http://fr.auvergnerhonealpes-tourisme.com/>